

### **3 HABITATS D'INTERET COMMUNAUTAIRE ELEMENTAIRES**

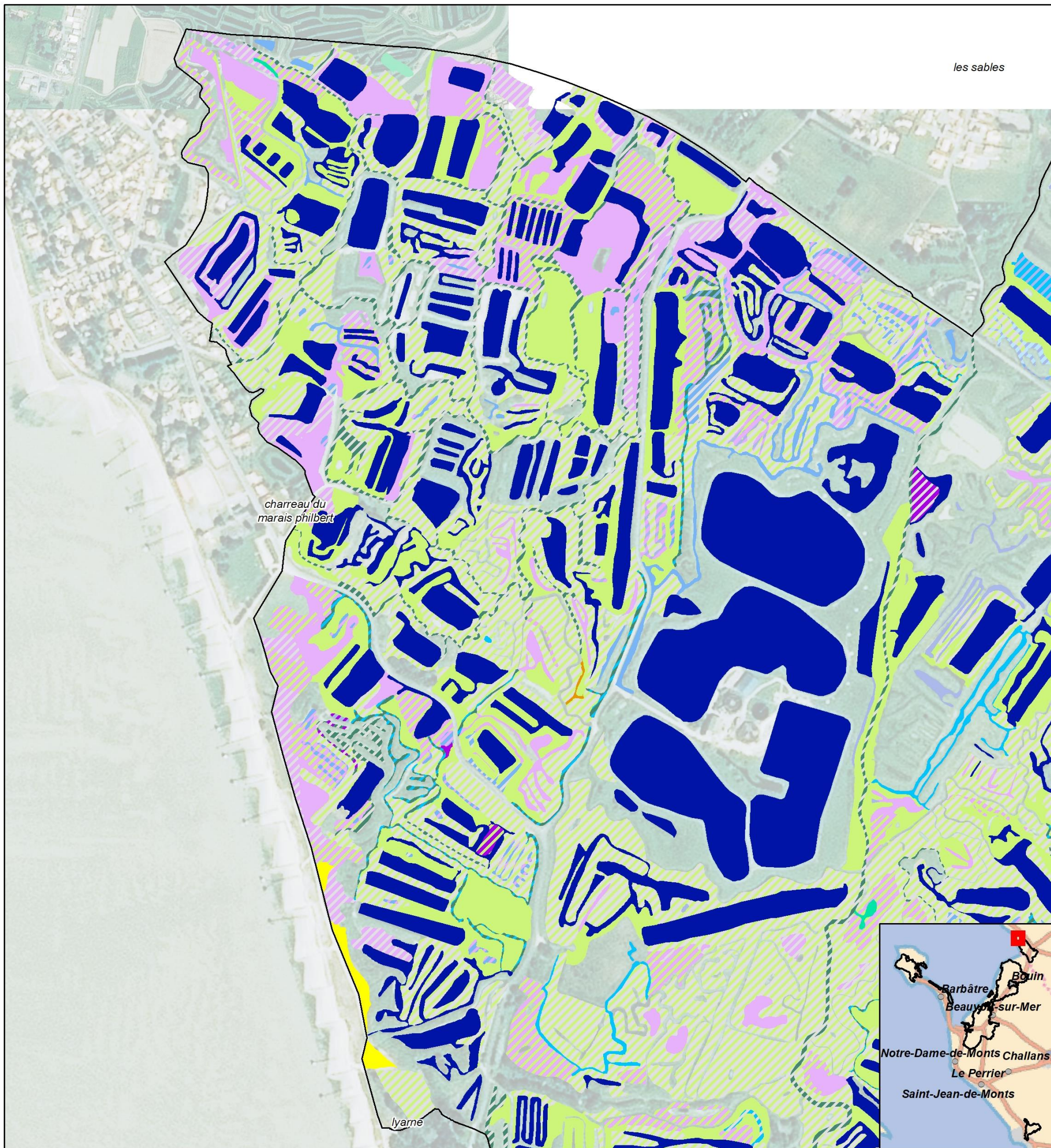
(1/5 000)



HABITATS D'INTÉRÊT COMMUNAUTAIRE ÉLÉMENTAIRES - PLANCHE

1/71

Cartographie des habitats naturels et d'intérêt communautaire des secteurs salés du site Natura 2000 "Marais breton, baie de Bourgneuf, île de Noirmoutier et forêt de Monts"



- |   |  |   |
|---|--|---|
| <ul style="list-style-type: none"> <li> Zone d'étude</li> <li> Habitats en mosaïque</li> <li><b>Habitats d'Intérêt Communautaire Prioritaires</b></li> <li> 1150*-1 : Lagunes en mer à marées</li> <li> 2130*-2 : Dunes grises des côtes atlantiques</li> <li> 9180*-1 : Ormaies-frénaies de ravin, atlantiques à Gouet d'Italie</li> <li><b>Habitats d'Intérêt Communautaire</b></li> <li> 1130-1 : Slikke en mer à marées</li> <li> 1310-1 : Salicorniaies des bas niveaux (haute slikke atlantique)</li> <li> 1310-2 : Salicorniaies des hauts niveaux (schorre atlantique)</li> </ul> | <ul style="list-style-type: none"> <li> 1310-4 : Pelouses rases à petites annuelles subhalophiles</li> <li> 1330-1 : Prés salés du bas schorre</li> <li> 1330-2 x 1420-1 : Prés salés du schorre moyen x Fourrés halophiles thermo-atlantiques</li> <li> 1330-3 : Prés salés du haut schorre</li> <li> 1330-3 x 1330-2 x 1310-2 : Prés salés du haut schorre x Prés salés du schorre moyen x Salicorniaies des hauts niveaux</li> <li> 1330-5 : Prairies hautes des niveaux supérieurs atteints par la marée</li> <li> 1410-3 : Prairies subhalophiles thermo-atlantiques</li> <li> 2180-2 : Dunes boisées littorales thermo-atlantiques à Chêne vert</li> </ul> | <ul style="list-style-type: none"> <li> 3140-1 : Communautés à characées des eaux oligo-mésotrophes basiques</li> <li> 3150-1 : Plans d'eau eutrophes avec végétation enracinée avec ou sans feuilles flottantes</li> <li> 3150-3 : Plans d'eau eutrophes avec dominance de macrophytes libres flottant à la surface de l'eau</li> <li> 3150-4 : Rivières, canaux et fossés eutrophes des marais naturels</li> <li> 6510-1 : Prairies fauchées thermo-atlantiques méso-hygrophiles du Sud-Ouest</li> <li> 7230-1 : Végétation des bas-marais neutro-alcalins</li> <li><b>Habitats non d'Intérêt Communautaire</b></li> <li> Habitats non d'Intérêt Communautaire</li> </ul> |
|---|--|---|

Carte réalisée par TBM, 2021  
Sources: TBM, SMBB  
Fond cartographique : BD Ortho 2015 IGN®

N

0 50 100 m

Région PAYS DE LA LOIRE

Agence de l'eau Loire-Bretagne

MINISTÈRE DE LA TRANSITION ÉCOLOGIQUE ET SOLIDAIRE

Life

NATURA 2000

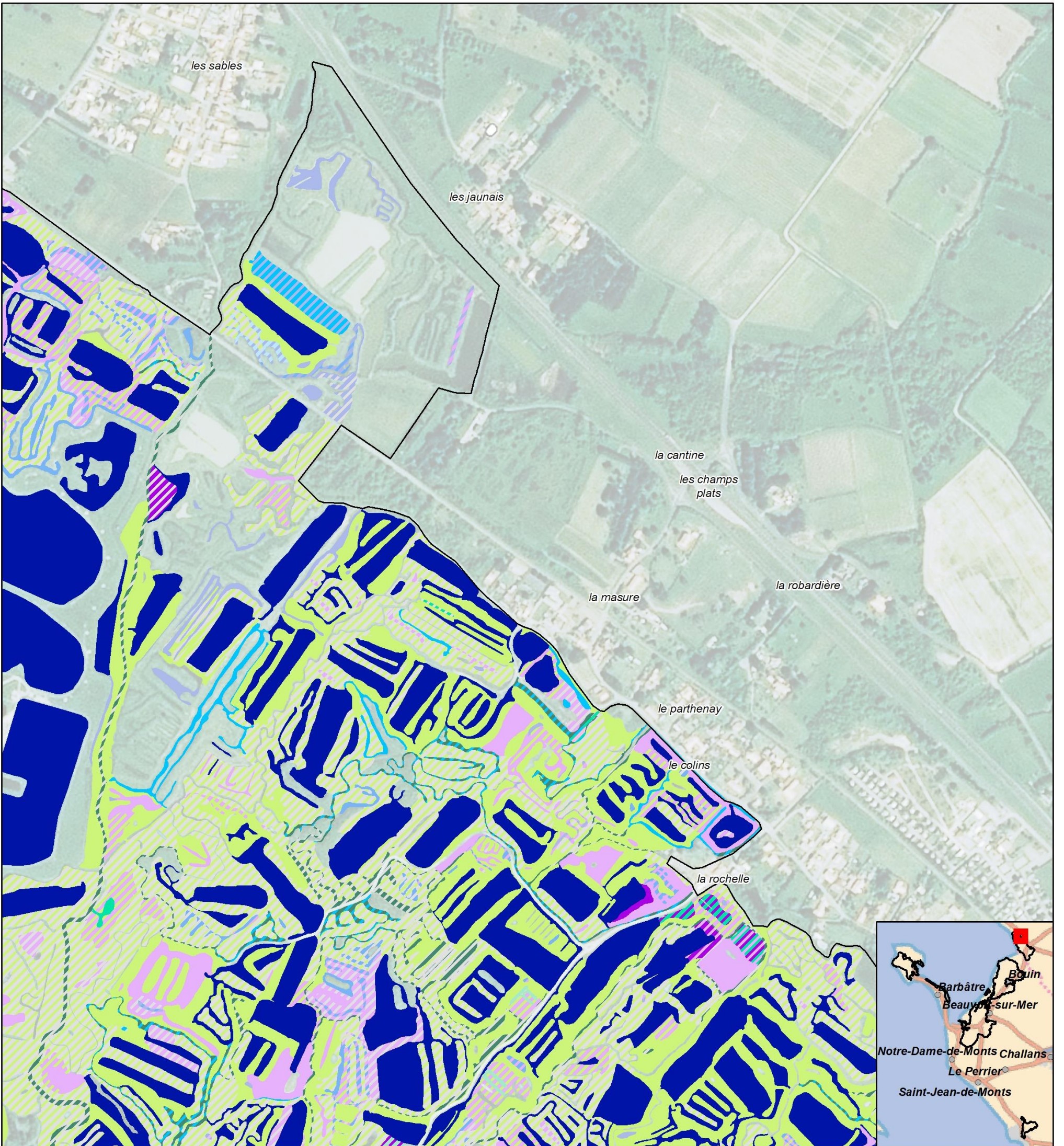
Carte 26 : Habitats d'intérêt communautaire du Marais breton (Planche 1 sur 71)



HABITATS D'INTÉRÊT COMMUNAUTAIRE ÉLÉMENTAIRES - PLANCHE

2/71

Cartographie des habitats naturels et d'intérêt communautaire des secteurs salés du site Natura 2000 "Marais breton, baie de Bourgneuf, île de Noirmoutier et forêt de Monts"



- |   |  |   |
|---|--|---|
| <ul style="list-style-type: none"> <li>□ Zone d'étude</li> <li>▨ Habitats en mosaïque</li> <li><b>Habitats d'Intérêt Communautaire Prioritaires</b></li> <li>■ 1150*-1 : Lagunes en mer à marées</li> <li>■ 2130*-2 : Dunes grises des côtes atlantiques</li> <li>■ 9180*-1 : Ormaies-frénaies de ravin, atlantiques à Gouet d'Italie</li> <li><b>Habitats d'Intérêt Communautaire</b></li> <li>■ 1130-1 : Slikke en mer à marées</li> <li>■ 1310-1 : Salicorniaies des bas niveaux (haute slikke atlantique)</li> <li>■ 1310-2 : Salicorniaies des hauts niveaux (schorre atlantique)</li> </ul> | <ul style="list-style-type: none"> <li>■ 1310-4 : Pelouses rases à petites annuelles subhalophiles</li> <li>■ 1330-1 : Prés salés du bas schorre</li> <li>■ 1330-2 x 1420-1 : Prés salés du schorre moyen x Fourrés halophiles thermo-atlantiques</li> <li>■ 1330-3 : Prés salés du haut schorre</li> <li>■ 1330-3 x 1330-2 x 1310-2 : Prés salés du haut schorre x Prés salés du schorre moyen x Salicorniaies des hauts niveaux</li> <li>■ 1330-5 : Prairies hautes des niveaux supérieurs atteints par la marée</li> <li>■ 1410-3 : Prairies subhalophiles thermo-atlantiques</li> <li>■ 2180-2 : Dunes boisées littorales thermo-atlantiques à Chêne vert</li> </ul> | <ul style="list-style-type: none"> <li>■ 3140-1 : Communautés à characées des eaux oligo-mésotrophes basiques</li> <li>■ 3150-1 : Plans d'eau eutrophiés avec végétation enracinée avec ou sans feuilles flottantes</li> <li>■ 3150-3 : Plans d'eau eutrophiés avec dominance de macrophytes libres flottant à la surface de l'eau</li> <li>■ 3150-4 : Rivières, canaux et fossés eutrophiés des marais naturels</li> <li>■ 6510-1 : Prairies fauchées thermo-atlantiques méso-hygrophiles du Sud-Ouest</li> <li>■ 7230-1 : Végétation des bas-marais neutro-alcalins</li> <li><b>Habitats non d'Intérêt Communautaire</b></li> <li>■ Habitats non d'Intérêt Communautaire</li> </ul> |
|---|--|---|

Carte réalisée par TBM, 2021  
Sources: TBM, SMBB  
Fond cartographique : BD Ortho 2015 IGN®

N

0 50 100 m

Région PAYS DE LA LOIRE

Agence de l'eau Loire-Bretagne

MINISTÈRE DE LA TRANSITION ÉCOLOGIQUE ET SOLIDAIRE

Life

NATURA 2000

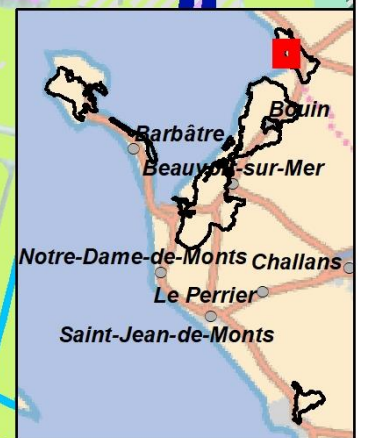
Carte 27 : Habitats d'intérêt communautaire du Marais breton (Planche 2 sur 71)



HABITATS D'INTÉRÊT COMMUNAUTAIRE ÉLÉMENTAIRES - PLANCHE

3/71

Cartographie des habitats naturels et d'intérêt communautaire des secteurs salés du site Natura 2000 "Marais breton, baie de Bourgneuf, île de Noirmoutier et forêt de Monts"



- |   |  |   |
|---|--|---|
| <ul style="list-style-type: none"> <li> Zone d'étude</li> <li> Habitats en mosaïque</li> <li><b>Habitats d'Intérêt Communautaire Prioritaires</b></li> <li> 1150*-1 : Lagunes en mer à marées</li> <li> 2130*-2 : Dunes grises des côtes atlantiques</li> <li> 9180*-1 : Ormaies-frénaies de ravin, atlantiques à Gouet d'Italie</li> <li><b>Habitats d'Intérêt Communautaire</b></li> <li> 1130-1 : Slikke en mer à marées</li> <li> 1310-1 : Salicorniaies des bas niveaux (haute slikke atlantique)</li> <li> 1310-2 : Salicorniaies des hauts niveaux (schorre atlantique)</li> </ul> | <ul style="list-style-type: none"> <li> 1310-4 : Pelouses rases à petites annuelles subhalophiles</li> <li> 1330-1 : Prés salés du bas schorre</li> <li> 1330-2 x 1420-1 : Prés salés du schorre moyen x Fourrés halophiles thermo-atlantiques</li> <li> 1330-3 : Prés salés du haut schorre</li> <li> 1330-3 x 1330-2 x 1310-2 : Prés salés du haut schorre x Prés salés du schorre moyen x Salicorniaies des hauts niveaux</li> <li> 1330-5 : Prairies hautes des niveaux supérieurs atteints par la marée</li> <li> 1410-3 : Prairies subhalophiles thermo-atlantiques</li> <li> 2180-2 : Dunes boisées littorales thermo-atlantiques à Chêne vert</li> </ul> | <ul style="list-style-type: none"> <li> 3140-1 : Communautés à characées des eaux oligo-mésotrophes basiques</li> <li> 3150-1 : Plans d'eau eutrophes avec végétation enracinée avec ou sans feuilles flottantes</li> <li> 3150-3 : Plans d'eau eutrophes avec dominance de macrophytes libres flottant à la surface de l'eau</li> <li> 3150-4 : Rivières, canaux et fossés eutrophes des marais naturels</li> <li> 6510-1 : Prairies fauchées thermo-atlantiques méso-hygrophiles du Sud-Ouest</li> <li> 7230-1 : Végétation des bas-marais neutro-alcalins</li> <li><b>Habitats non d'Intérêt Communautaire</b></li> <li> Habitats non d'Intérêt Communautaire</li> </ul> |
|---|--|---|

Carte réalisée par TBM, 2021  
Sources: TBM, S.M.B.B.  
Fond cartographique : BD Ortho 2015 IGN®

0 50 100 m

Logo Région PAYS DE LA LOIRE

Logo Agence de l'eau Loire-Bretagne

Logo Ministère de la Transition Écologique et du Développement Durable

Logo Life

Logo Natura 2000

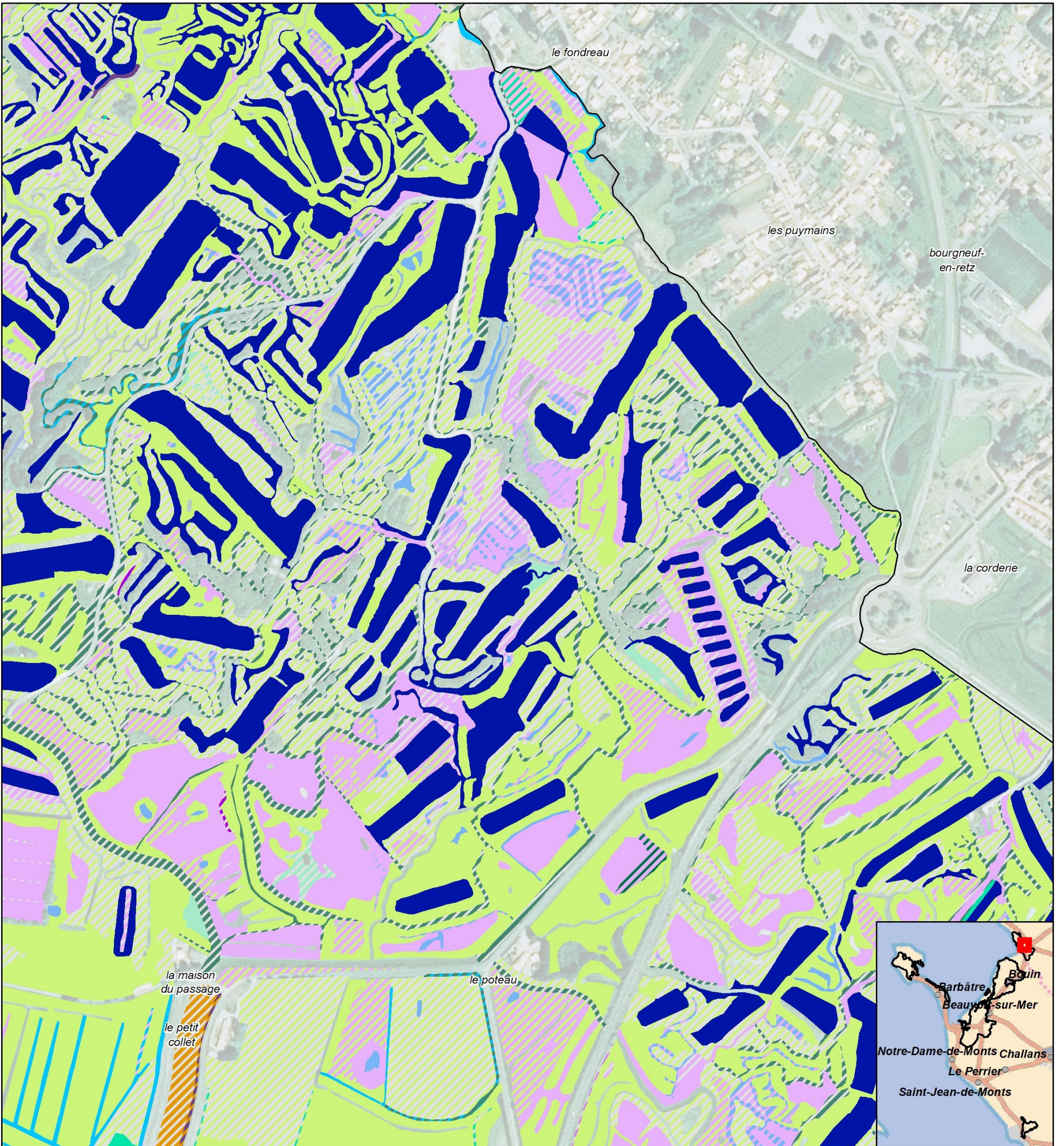
Carte 28 : Habitats d'intérêt communautaire du Marais breton (Planche 3 sur 71)



HABITATS D'INTÉRÊT COMMUNAUTAIRE ÉLÉMENTAIRES - PLANCHE

4/71

Cartographie des habitats naturels et d'intérêt communautaire des secteurs salés du site Natura 2000 "Marais breton, baie de Bourgneuf, île de Noirmoutier et forêt de Monts"



- |   |  |  |
|---|--|--|
| <ul style="list-style-type: none"> <li>□ Zone d'étude</li> <li>▨ Habitats en mosaïque</li> <li><b>Habitats d'Intérêt Communautaire Prioritaires</b></li> <li>■ 1150*-1 : Lagunes en mer à marées</li> <li>■ 2130*-2 : Dunes grises des côtes atlantiques</li> <li>■ 9180*-1 : Ormaies-frénaies de ravin, atlantiques à Gouet d'Italie</li> <li><b>Habitats d'Intérêt Communautaire</b></li> <li>■ 1130-1 : Slikke en mer à marées</li> <li>■ 1310-1 : Salicorniaies des bas niveaux (haute slikke atlantique)</li> <li>■ 1310-2 : Salicorniaies des hauts niveaux (schorre atlantique)</li> </ul> | <ul style="list-style-type: none"> <li>■ 1310-4 : Pelouses rases à petites annuelles subhalophiles</li> <li>■ 1330-1 : Prés salés du bas schorre</li> <li>■ 1330-2 x 1420-1 : Prés salés du schorre moyen x Fourrés halophiles thermo-atlantiques</li> <li>■ 1330-3 : Prés salés du haut schorre</li> <li>■ 1330-3 x 1330-2 x 1310-2 : Prés salés du haut schorre x Prés salés du schorre moyen x Salicorniaies des hauts niveaux</li> <li>■ 1330-5 : Prairies hautes des niveaux supérieurs atteints par la marée</li> <li>■ 1410-3 : Prairies subhalophiles thermo-atlantiques</li> <li>■ 2180-2 : Dunes boisées littorales thermo-atlantiques à Chêne vert</li> </ul> | <ul style="list-style-type: none"> <li>■ 3140-1 : Communautés à characées des eaux oligo-mésotrophes basiques</li> <li>■ 3150-1 : Plans d'eau eutrophes avec végétation enracinée avec ou sans feuilles flottantes</li> <li>■ 3150-3 : Plans d'eau eutrophes avec dominance de macrophytes libres flottant à la surface de l'eau</li> <li>■ 3150-4 : Rivières, canaux et fossés eutrophes des marais naturels</li> <li>■ 6510-1 : Prairies fauchées thermo-atlantiques méso-hygrophiles du Sud-Ouest</li> <li>■ 7230-1 : Végétation des bas-marais neutro-alcalins</li> <li><b>Habitats non d'Intérêt Communautaire</b></li> <li>■ Habitats non d'Intérêt Communautaire</li> </ul> |
|---|--|--|

Carte réalisée par TBM, 2021  
Sources: TBM, SMBB  
Fond cartographique : BD Ortho 2015 IGN®

0 50 100 m

Logo Région Pays de la Loire

Logo Agence de l'eau Loire-Bretagne

Logo Ministère de la Transition Écologique et Solidaire

Logo Life

Logo Natura 2000

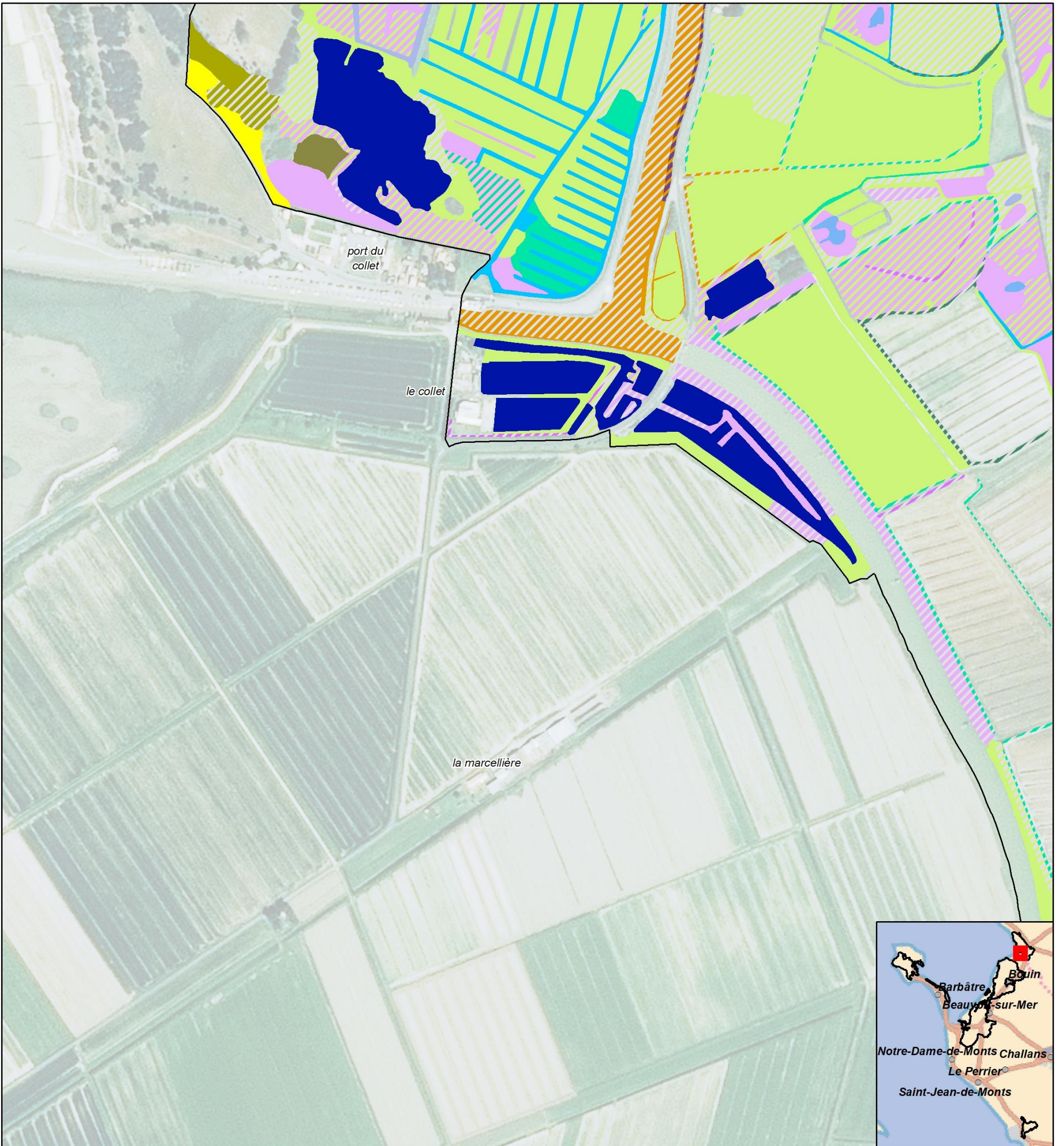
Carte 29 : Habitats d'intérêt communautaire du Marais breton (Planche 4 sur 71)



**HABITATS D'INTÉRÊT COMMUNAUTAIRE ÉLÉMENTAIRES - PLANCHE**

**5/71**

Cartographie des habitats naturels et d'intérêt communautaire des secteurs salés du site Natura 2000 "Marais breton, baie de Bourgneuf, île de Noirmoutier et forêt de Monts"



- |   |  |  |
|---|--|--|
| <ul style="list-style-type: none"> <li>□ Zone d'étude</li> <li>▨ Habitats en mosaïque</li> <li><b>Habitats d'Intérêt Communautaire Prioritaires</b></li> <li>■ 1150*-1 : Lagunes en mer à marées</li> <li>■ 2130*-2 : Dunes grises des côtes atlantiques</li> <li>■ 9180*-1 : Ormaies-frénaies de ravin, atlantiques à Gouet d'Italie</li> <li><b>Habitats d'Intérêt Communautaire</b></li> <li>■ 1130-1 : Slikke en mer à marées</li> <li>■ 1310-1 : Salicorniaies des bas niveaux (haute slikke atlantique)</li> <li>■ 1310-2 : Salicorniaies des hauts niveaux (schorre atlantique)</li> </ul> | <ul style="list-style-type: none"> <li>■ 1310-4 : Pelouses rases à petites annuelles subhalophiles</li> <li>■ 1330-1 : Prés salés du bas schorre</li> <li>■ 1330-2 x 1420-1 : Prés salés du schorre moyen x Fourrés halophiles thermo-atlantiques</li> <li>■ 1330-3 : Prés salés du haut schorre</li> <li>■ 1330-3 x 1330-2 x 1310-2 : Prés salés du haut schorre x Prés salés du schorre moyen x Salicorniaies des hauts niveaux</li> <li>■ 1330-5 : Prairies hautes des niveaux supérieurs atteints par la marée</li> <li>■ 1410-3 : Prairies subhalophiles thermo-atlantiques</li> <li>■ 2180-2 : Dunes boisées littorales thermo-atlantiques à Chêne vert</li> </ul> | <ul style="list-style-type: none"> <li>■ 3140-1 : Communautés à characées des eaux oligo-mésotrophes basiques</li> <li>■ 3150-1 : Plans d'eau eutrophes avec végétation enracinée avec ou sans feuilles flottantes</li> <li>■ 3150-3 : Plans d'eau eutrophes avec dominance de macrophytes libres flottant à la surface de l'eau</li> <li>■ 3150-4 : Rivières, canaux et fossés eutrophes des marais naturels</li> <li>■ 6510-1 : Prairies fauchées thermo-atlantiques méso-hygrophiles du Sud-Ouest</li> <li>■ 7230-1 : Végétation des bas-marais neutro-alcalins</li> <li><b>Habitats non d'Intérêt Communautaire</b></li> <li>■ Habitats non d'Intérêt Communautaire</li> </ul> |
|---|--|--|

Carte réalisée par TBM, 2021  
Sources: TBM, SMBB  
Fond cartographique : BD Ortho 2015 IGN®

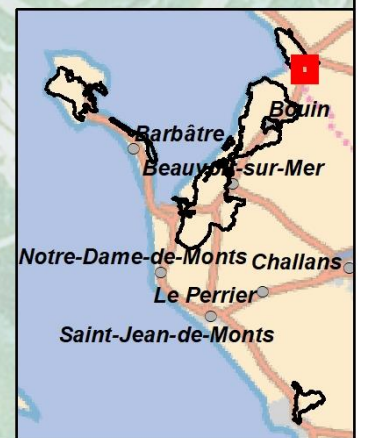
Carte 30 : Habitats d'intérêt communautaire du Marais breton (Planche 5 sur 71)



HABITATS D'INTÉRÊT COMMUNAUTAIRE ÉLÉMENTAIRES - PLANCHE

6/71

Cartographie des habitats naturels et d'intérêt communautaire des secteurs salés du site Natura 2000 "Marais breton, baie de Bourgneuf, île de Noirmoutier et forêt de Monts"



- |   |  |   |
|---|--|---|
| <ul style="list-style-type: none"> <li> Zone d'étude</li> <li> Habitats en mosaïque</li> <li><b>Habitats d'Intérêt Communautaire Prioritaires</b></li> <li> 1150*-1 : Lagunes en mer à marées</li> <li> 2130*-2 : Dunes grises des côtes atlantiques</li> <li> 9180*-1 : Ormaies-frénaies de ravin, atlantiques à Gouet d'Italie</li> <li><b>Habitats d'Intérêt Communautaire</b></li> <li> 1130-1 : Slikke en mer à marées</li> <li> 1310-1 : Salicorniaies des bas niveaux (haute slikke atlantique)</li> <li> 1310-2 : Salicorniaies des hauts niveaux (schorre atlantique)</li> </ul> | <ul style="list-style-type: none"> <li> 1310-4 : Pelouses rases à petites annuelles subhalophiles</li> <li> 1330-1 : Prés salés du bas schorre</li> <li> 1330-2 x 1420-1 : Prés salés du schorre moyen x Fourrés halophiles thermo-atlantiques</li> <li> 1330-3 : Prés salés du haut schorre</li> <li> 1330-3 x 1330-2 x 1310-2 : Prés salés du haut schorre x Prés salés du schorre moyen x Salicorniaies des hauts niveaux</li> <li> 1330-5 : Prairies hautes des niveaux supérieurs atteints par la marée</li> <li> 1410-3 : Prairies subhalophiles thermo-atlantiques</li> <li> 2180-2 : Dunes boisées littorales thermo-atlantiques à Chêne vert</li> </ul> | <ul style="list-style-type: none"> <li> 3140-1 : Communautés à characées des eaux oligo-mésotrophes basiques</li> <li> 3150-1 : Plans d'eau eutrophes avec végétation enracinée avec ou sans feuilles flottantes</li> <li> 3150-3 : Plans d'eau eutrophes avec dominance de macrophytes libres flottant à la surface de l'eau</li> <li> 3150-4 : Rivières, canaux et fossés eutrophes des marais naturels</li> <li> 6510-1 : Prairies fauchées thermo-atlantiques méso-hygrophiles du Sud-Ouest</li> <li> 7230-1 : Végétation des bas-marais neutro-alcalins</li> <li><b>Habitats non d'Intérêt Communautaire</b></li> <li> Habitats non d'Intérêt Communautaire</li> </ul> |
|---|--|---|

Carte réalisée par TBM, 2021  
Sources: TBM, SMBB  
Fond cartographique : BD Ortho 2015 IGN®

0 50 100 m

Logo Région PAYS DE LA LOIRE

Logo Agence de l'eau Loire-Bretagne

Logo Ministère de la Transition Écologique et Solidaire

Logo Life

Logo Natura 2000

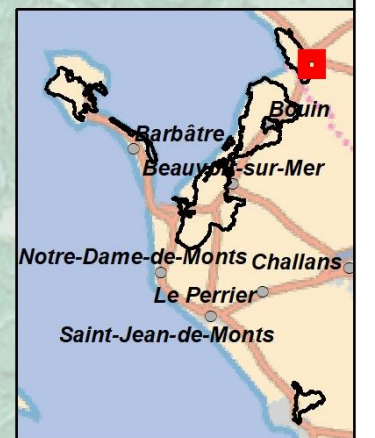
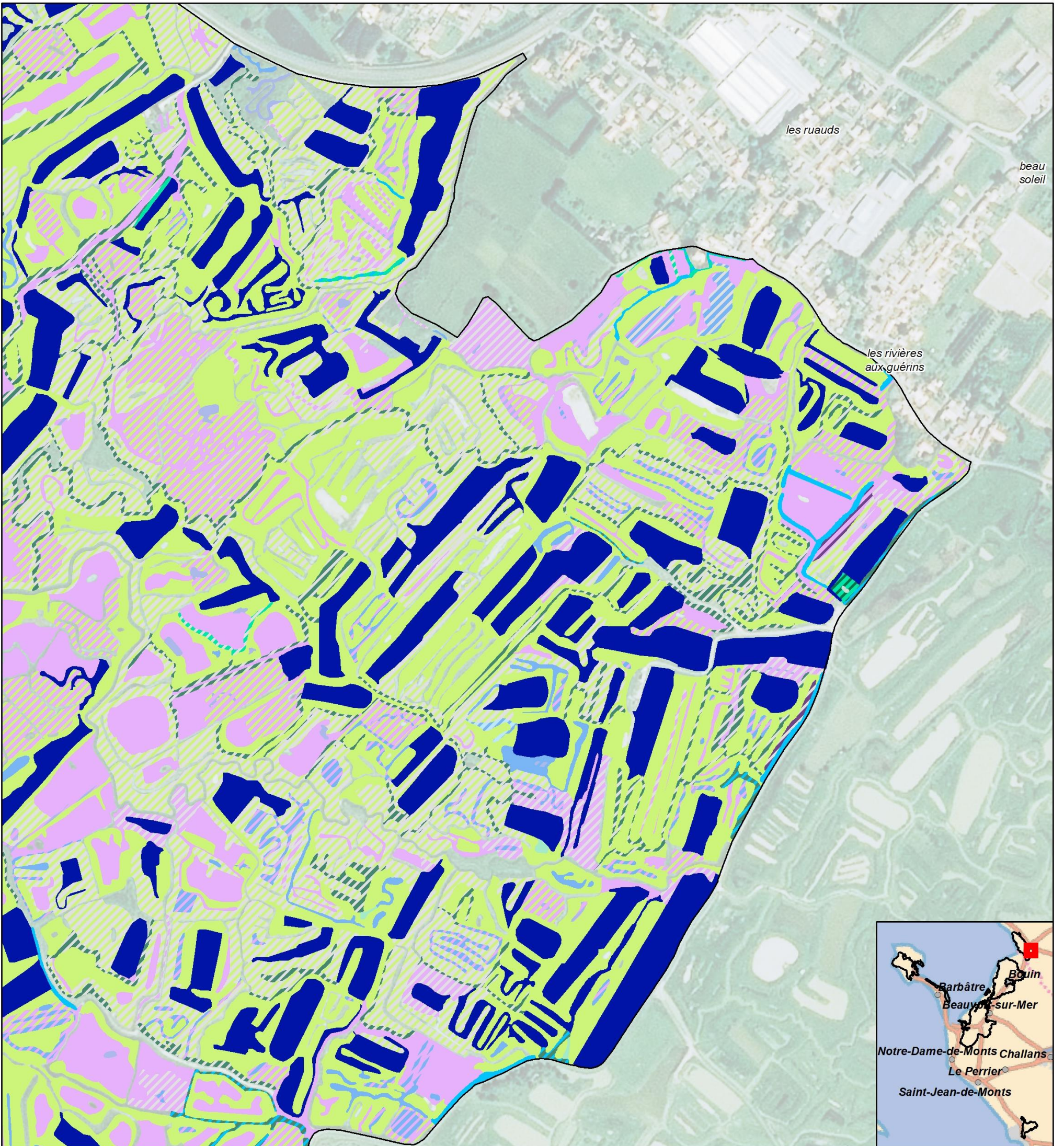
Carte 31 : Habitats d'intérêt communautaire du Marais breton (Planche 6 sur 71)



HABITATS D'INTÉRÊT COMMUNAUTAIRE ÉLÉMENTAIRES - PLANCHE

7/71

Cartographie des habitats naturels et d'intérêt communautaire des secteurs salés du site Natura 2000 "Marais breton, baie de Bourgneuf, île de Noirmoutier et forêt de Monts"



- |   |  |  |
|---|--|--|
| <ul style="list-style-type: none"> <li>□ Zone d'étude</li> <li>▨ Habitats en mosaïque</li> <li><b>Habitats d'Intérêt Communautaire Prioritaires</b></li> <li>■ 1150*-1 : Lagunes en mer à marées</li> <li>■ 2130*-2 : Dunes grises des côtes atlantiques</li> <li>■ 9180*-1 : Ormaies-frénaies de ravin, atlantiques à Gouet d'Italie</li> <li><b>Habitats d'Intérêt Communautaire</b></li> <li>■ 1130-1 : Slikke en mer à marées</li> <li>■ 1310-1 : Salicorniaies des bas niveaux (haute slikke atlantique)</li> <li>■ 1310-2 : Salicorniaies des hauts niveaux (schorre atlantique)</li> </ul> | <ul style="list-style-type: none"> <li>■ 1310-4 : Pelouses rases à petites annuelles subhalophiles</li> <li>■ 1330-1 : Prés salés du bas schorre</li> <li>■ 1330-2 x 1420-1 : Prés salés du schorre moyen x Fourrés halophiles thermo-atlantiques</li> <li>■ 1330-3 : Prés salés du haut schorre</li> <li>■ 1330-3 x 1330-2 x 1310-2 : Prés salés du haut schorre x Prés salés du schorre moyen x Salicorniaies des hauts niveaux</li> <li>■ 1330-5 : Prairies hautes des niveaux supérieurs atteints par la marée</li> <li>■ 1410-3 : Prairies subhalophiles thermo-atlantiques</li> <li>■ 2180-2 : Dunes boisées littorales thermo-atlantiques à Chêne vert</li> </ul> | <ul style="list-style-type: none"> <li>■ 3140-1 : Communautés à characées des eaux oligo-mésotrophes basiques</li> <li>■ 3150-1 : Plans d'eau eutrophes avec végétation enracinée avec ou sans feuilles flottantes</li> <li>■ 3150-3 : Plans d'eau eutrophes avec dominance de macrophytes libres flottant à la surface de l'eau</li> <li>■ 3150-4 : Rivières, canaux et fossés eutrophes des marais naturels</li> <li>■ 6510-1 : Prairies fauchées thermo-atlantiques méso-hygrophiles du Sud-Ouest</li> <li>■ 7230-1 : Végétation des bas-marais neutro-alcalins</li> <li><b>Habitats non d'Intérêt Communautaire</b></li> <li>■ Habitats non d'Intérêt Communautaire</li> </ul> |
|---|--|--|

Carte réalisée par TBM, 2021  
Sources: TBM, SMBB  
Fond cartographique : BD Ortho 2015 IGN®

0 50 100 m

Carte 32 : Habitats d'intérêt communautaire du Marais breton (Planche 7 sur 71)

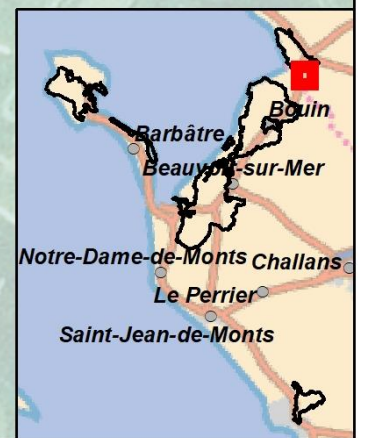
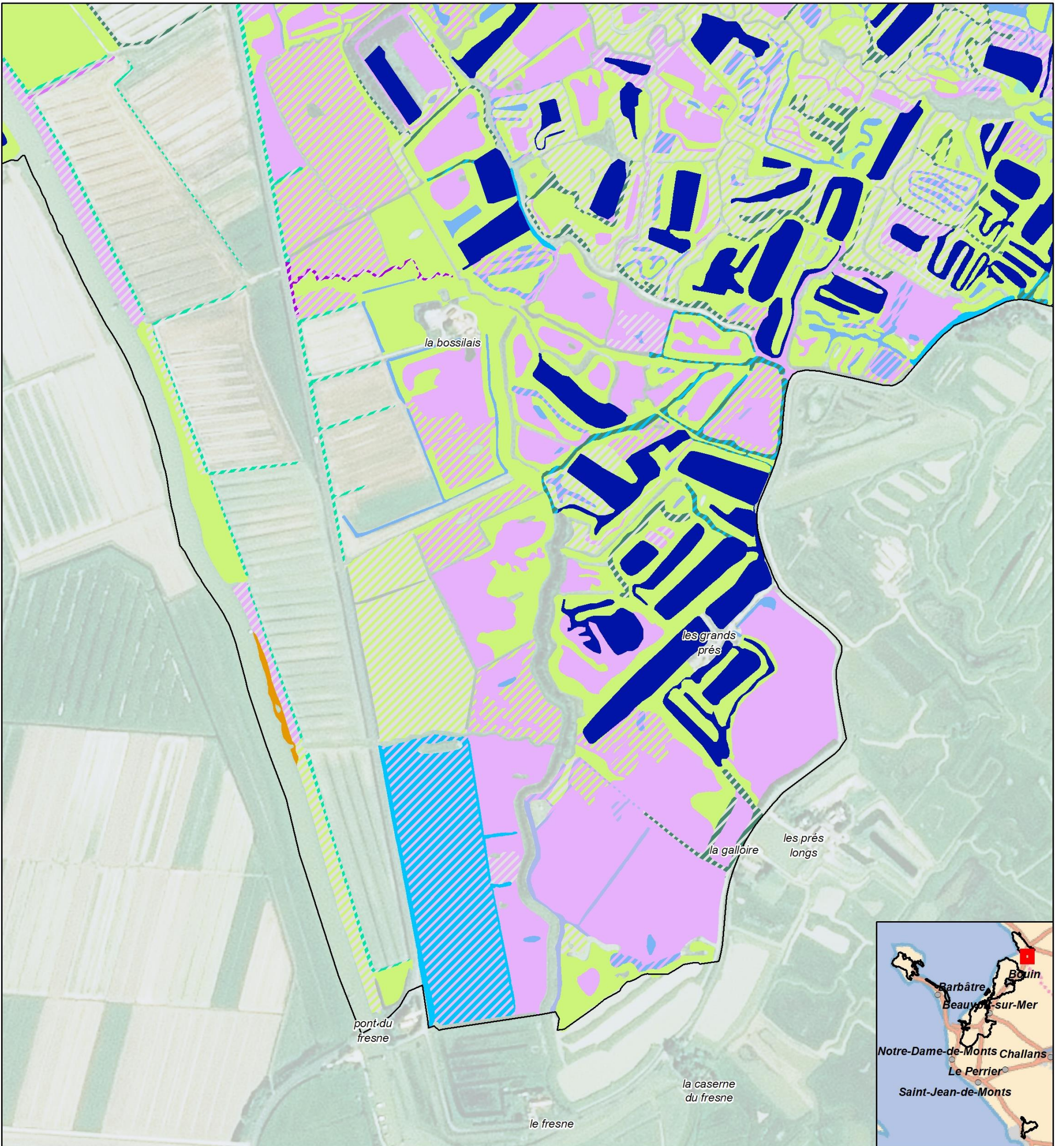




HABITATS D'INTÉRÊT COMMUNAUTAIRE ÉLÉMENTAIRES - PLANCHE

8/71

Cartographie des habitats naturels et d'intérêt communautaire des secteurs salés du site Natura 2000 "Marais breton, baie de Bourgneuf, île de Noirmoutier et forêt de Monts"



- |   |  |   |
|---|--|---|
| <ul style="list-style-type: none"> <li> Zone d'étude</li> <li> Habitats en mosaïque</li> <li><b>Habitats d'Intérêt Communautaire Prioritaires</b></li> <li> 1150*-1 : Lagunes en mer à marées</li> <li> 2130*-2 : Dunes grises des côtes atlantiques</li> <li> 9180*-1 : Ormaies-frénaies de ravin, atlantiques à Gouet d'Italie</li> <li><b>Habitats d'Intérêt Communautaire</b></li> <li> 1130-1 : Slikke en mer à marées</li> <li> 1310-1 : Salicorniaies des bas niveaux (haute slikke atlantique)</li> <li> 1310-2 : Salicorniaies des hauts niveaux (schorre atlantique)</li> </ul> | <ul style="list-style-type: none"> <li> 1310-4 : Pelouses rases à petites annuelles subhalophiles</li> <li> 1330-1 : Prés salés du bas schorre</li> <li> 1330-2 x 1420-1 : Prés salés du schorre moyen x Fourrés halophiles thermo-atlantiques</li> <li> 1330-3 : Prés salés du haut schorre</li> <li> 1330-3 x 1330-2 x 1310-2 : Prés salés du haut schorre x Prés salés du schorre moyen x Salicorniaies des hauts niveaux</li> <li> 1330-5 : Prairies hautes des niveaux supérieurs atteints par la marée</li> <li> 1410-3 : Prairies subhalophiles thermo-atlantiques</li> <li> 2180-2 : Dunes boisées littorales thermo-atlantiques à Chêne vert</li> </ul> | <ul style="list-style-type: none"> <li> 3140-1 : Communautés à characées des eaux oligo-mésotrophes basiques</li> <li> 3150-1 : Plans d'eau eutrophes avec végétation enracinée avec ou sans feuilles flottantes</li> <li> 3150-3 : Plans d'eau eutrophes avec dominance de macrophytes libres flottant à la surface de l'eau</li> <li> 3150-4 : Rivières, canaux et fossés eutrophes des marais naturels</li> <li> 6510-1 : Prairies fauchées thermo-atlantiques méso-hygrophiles du Sud-Ouest</li> <li> 7230-1 : Végétation des bas-marais neutro-alcalins</li> <li><b>Habitats non d'Intérêt Communautaire</b></li> <li> Habitats non d'Intérêt Communautaire</li> </ul> |
|---|--|---|

Carte réalisée par TBM, 2021  
Sources: TBM, SMBB  
Fond cartographique : BD Ortho 2015 IGN®

N

0 50 100 m

Région PAYS DE LA LOIRE

Agence de l'eau Loire-Bretagne

MINISTÈRE DE LA TRANSITION ÉCOLOGIQUE ET SOLIDAIRE

Life

NATURA 2000

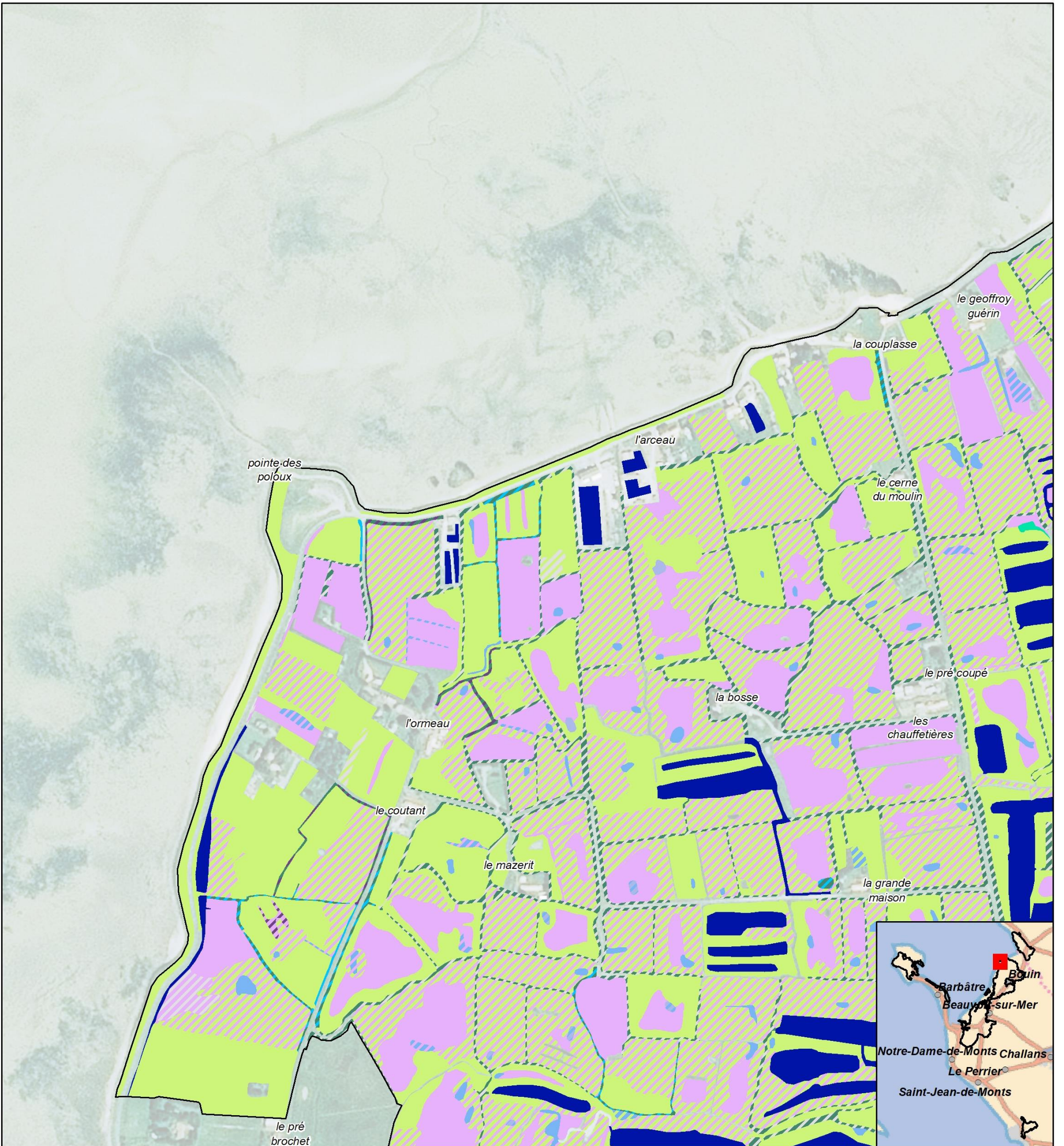
Carte 33 : Habitats d'intérêt communautaire du Marais breton (Planche 8 sur 71)



**HABITATS D'INTÉRÊT COMMUNAUTAIRE ÉLÉMENTAIRES - PLANCHE**

9/71

Cartographie des habitats naturels et d'intérêt communautaire des secteurs salés du site Natura 2000 "Marais breton, baie de Bourgneuf, île de Noirmoutier et forêt de Monts"



- |   |  |  |
|---|--|--|
| <ul style="list-style-type: none"> <li>□ Zone d'étude</li> <li>▨ Habitats en mosaïque</li> <li><b>Habitats d'Intérêt Communautaire Prioritaires</b></li> <li>■ 1150*-1 : Lagunes en mer à marées</li> <li>■ 2130*-2 : Dunes grises des côtes atlantiques</li> <li>■ 9180*-1 : Ormaies-frénaies de ravin, atlantiques à Gouet d'Italie</li> <li><b>Habitats d'Intérêt Communautaire</b></li> <li>■ 1130-1 : Slikke en mer à marées</li> <li>■ 1310-1 : Salicorniaies des bas niveaux (haute slikke atlantique)</li> <li>■ 1310-2 : Salicorniaies des hauts niveaux (schorre atlantique)</li> </ul> | <ul style="list-style-type: none"> <li>■ 1310-4 : Pelouses rases à petites annuelles subhalophiles</li> <li>■ 1330-1 : Prés salés du bas schorre</li> <li>■ 1330-2 x 1420-1 : Prés salés du schorre moyen x Fourrés halophiles thermo-atlantiques</li> <li>■ 1330-3 : Prés salés du haut schorre</li> <li>■ 1330-3 x 1330-2 x 1310-2 : Prés salés du haut schorre x Prés salés du schorre moyen x Salicorniaies des hauts niveaux</li> <li>■ 1330-5 : Prairies hautes des niveaux supérieurs atteints par la marée</li> <li>■ 1410-3 : Prairies subhalophiles thermo-atlantiques</li> <li>■ 2180-2 : Dunes boisées littorales thermo-atlantiques à Chêne vert</li> </ul> | <ul style="list-style-type: none"> <li>■ 3140-1 : Communautés à characées des eaux oligo-mésotrophes basiques</li> <li>■ 3150-1 : Plans d'eau eutrophes avec végétation enracinée avec ou sans feuilles flottantes</li> <li>■ 3150-3 : Plans d'eau eutrophes avec dominance de macrophytes libres flottant à la surface de l'eau</li> <li>■ 3150-4 : Rivières, canaux et fossés eutrophes des marais naturels</li> <li>■ 6510-1 : Prairies fauchées thermo-atlantiques méso-hygrophiles du Sud-Ouest</li> <li>■ 7230-1 : Végétation des bas-marais neutro-alcalins</li> <li><b>Habitats non d'Intérêt Communautaire</b></li> <li>■ Habitats non d'Intérêt Communautaire</li> </ul> |
|---|--|--|

Carte réalisée par TBM, 2021  
Sources: TBM, SMBB  
Fond cartographique : BD Ortho 2015 IGN®

N

0 50 100 m

Région PAYS DE LA LOIRE

Agence de l'eau Loire-Bretagne

MINISTÈRE DE LA TRANSITION ÉCOLOGIQUE ET SOLIDAIRE

Life

NATURA 2000

Carte 34 : Habitats d'intérêt communautaire du Marais breton (Planche 9 sur 71)



HABITATS D'INTÉRÊT COMMUNAUTAIRE ÉLÉMENTAIRES - PLANCHE

10/71

Cartographie des habitats naturels et d'intérêt communautaire des secteurs salés du site Natura 2000 "Marais breton, baie de Bourgneuf, île de Noirmoutier et forêt de Monts"



<ul style="list-style-type: none"> <li><span style="border: 1px solid black; display: inline-block; width: 15px; height: 10px;"></span> Zone d'étude</li> <li><span style="border: 1px dashed black; display: inline-block; width: 15px; height: 10px;"></span> Habitats en mosaïque</li> <li><b>Habitats d'Intérêt Communautaire Prioritaires</b></li> <li><span style="background-color: blue; width: 15px; height: 10px; display: inline-block;"></span> 1150*-1 : Lagunes en mer à marées</li> <li><span style="background-color: yellow; width: 15px; height: 10px; display: inline-block;"></span> 2130*-2 : Dunes grises des côtes atlantiques</li> <li><span style="background-color: green; width: 15px; height: 10px; display: inline-block;"></span> 9180*-1 : Ormaies-frénaies de ravin, atlantiques à Gouet d'Italie</li> <li><b>Habitats d'Intérêt Communautaire</b></li> <li><span style="background-color: orange; width: 15px; height: 10px; display: inline-block;"></span> 1130-1 : Slikke en mer à marées</li> <li><span style="background-color: pink; width: 15px; height: 10px; display: inline-block;"></span> 1310-1 : Salicorniaies des bas niveaux (haute slikke atlantique)</li> <li><span style="background-color: purple; width: 15px; height: 10px; display: inline-block;"></span> 1310-2 : Salicorniaies des hauts niveaux (schorre atlantique)</li> </ul>	<ul style="list-style-type: none"> <li><span style="background-color: brown; width: 15px; height: 10px; display: inline-block;"></span> 1310-4 : Pelouses rases à petites annuelles subhalophiles</li> <li><span style="background-color: lightgreen; width: 15px; height: 10px; display: inline-block;"></span> 1330-1 : Prés salés du bas schorre</li> <li><span style="background-color: orange; width: 15px; height: 10px; display: inline-block;"></span> 1330-2 x 1420-1 : Prés salés du schorre moyen x Fourrés halophiles thermo-atlantiques</li> <li><span style="background-color: lightgreen; width: 15px; height: 10px; display: inline-block;"></span> 1330-3 : Prés salés du haut schorre</li> <li><span style="background-color: darkgreen; width: 15px; height: 10px; display: inline-block;"></span> 1330-3 x 1330-2 x 1310-2 : Prés salés du haut schorre x Prés salés du schorre moyen x Salicorniaies des hauts niveaux</li> <li><span style="background-color: darkgreen; width: 15px; height: 10px; display: inline-block;"></span> 1330-5 : Prairies hautes des niveaux supérieurs atteints par la marée</li> <li><span style="background-color: lightpurple; width: 15px; height: 10px; display: inline-block;"></span> 1410-3 : Prairies subhalophiles thermo-atlantiques</li> <li><span style="background-color: yellowgreen; width: 15px; height: 10px; display: inline-block;"></span> 2180-2 : Dunes boisées littorales thermo-atlantiques à Chêne vert</li> </ul>	<ul style="list-style-type: none"> <li><span style="background-color: lightblue; width: 15px; height: 10px; display: inline-block;"></span> 3140-1 : Communautés à characées des eaux oligo-mésotrophes basiques</li> <li><span style="background-color: blue; width: 15px; height: 10px; display: inline-block;"></span> 3150-1 : Plans d'eau eutrophes avec végétation enracinée avec ou sans feuilles flottantes</li> <li><span style="background-color: lightblue; width: 15px; height: 10px; display: inline-block;"></span> 3150-3 : Plans d'eau eutrophes avec dominance de macrophytes libres flottant à la surface de l'eau</li> <li><span style="background-color: cyan; width: 15px; height: 10px; display: inline-block;"></span> 3150-4 : Rivières, canaux et fossés eutrophes des marais naturels</li> <li><span style="background-color: yellowgreen; width: 15px; height: 10px; display: inline-block;"></span> 6510-1 : Prairies fauchées thermo-atlantiques méso-hygrophiles du Sud-Ouest</li> <li><span style="background-color: brown; width: 15px; height: 10px; display: inline-block;"></span> 7230-1 : Végétation des bas-marais neutro-alcalins</li> <li><b>Habitats non d'Intérêt Communautaire</b></li> <li><span style="background-color: grey; width: 15px; height: 10px; display: inline-block;"></span> Habitats non d'Intérêt Communautaire</li> </ul>
---	---	--

Carte réalisée par TBM, 2021  
Sources: TBM, SMBB  
Fond cartographique : BD Ortho 2015 IGN®

Carte 35 : Habitats d'intérêt communautaire du Marais breton (Planche 10 sur 71)

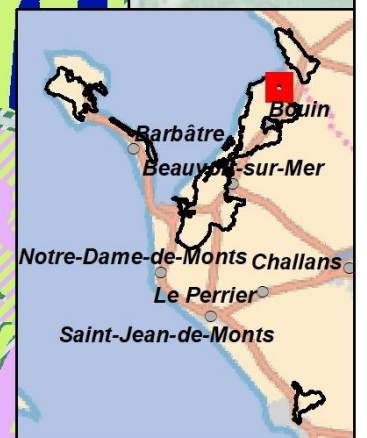
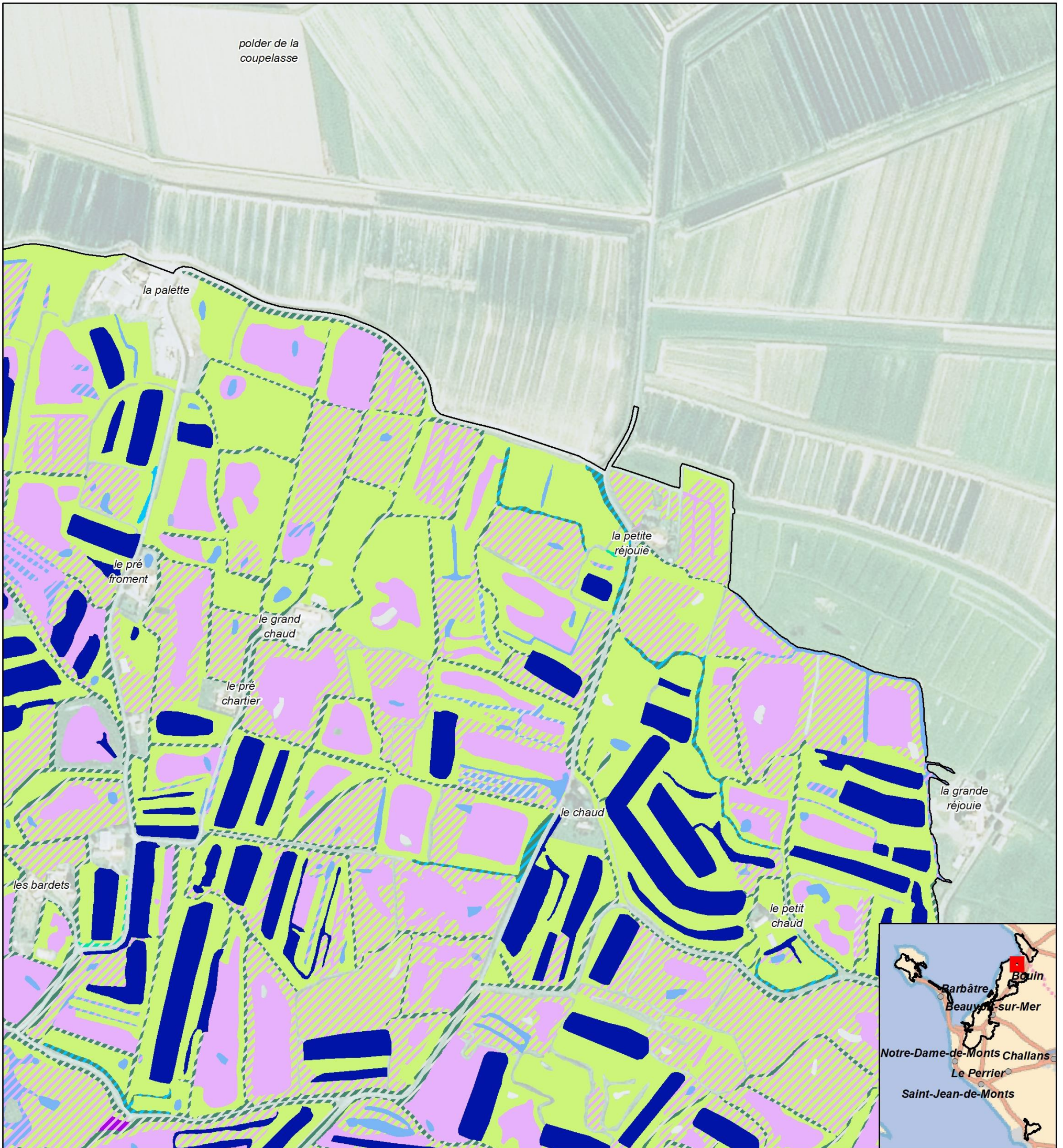


HABITATS D'INTÉRÊT COMMUNAUTAIRE ÉLÉMENTAIRES - PLANCHE

11/71



Cartographie des habitats naturels et d'intérêt communautaire des secteurs salés du site Natura 2000 "Marais breton, baie de Bourgneuf, île de Noirmoutier et forêt de Monts"



- |   |  |  |
|---|--|--|
| <ul style="list-style-type: none"> <li>□ Zone d'étude</li> <li>▨ Habitats en mosaïque</li> <li><b>Habitats d'Intérêt Communautaire Prioritaires</b></li> <li>■ 1150*-1 : Lagunes en mer à marées</li> <li>■ 2130*-2 : Dunes grises des côtes atlantiques</li> <li>■ 9180*-1 : Ormaies-frénaies de ravin, atlantiques à Gouet d'Italie</li> <li><b>Habitats d'Intérêt Communautaire</b></li> <li>■ 1130-1 : Slikke en mer à marées</li> <li>■ 1310-1 : Salicorniaies des bas niveaux (haute slikke atlantique)</li> <li>■ 1310-2 : Salicorniaies des hauts niveaux (schorre atlantique)</li> </ul> | <ul style="list-style-type: none"> <li>■ 1310-4 : Pelouses rases à petites annuelles subhalophiles</li> <li>■ 1330-1 : Prés salés du bas schorre</li> <li>■ 1330-2 x 1420-1 : Prés salés du schorre moyen x Fourrés halophiles thermo-atlantiques</li> <li>■ 1330-3 : Prés salés du haut schorre</li> <li>■ 1330-3 x 1330-2 x 1310-2 : Prés salés du haut schorre x Prés salés du schorre moyen x Salicorniaies des hauts niveaux</li> <li>■ 1330-5 : Prairies hautes des niveaux supérieurs atteints par la marée</li> <li>■ 1410-3 : Prairies subhalophiles thermo-atlantiques</li> <li>■ 2180-2 : Dunes boisées littorales thermo-atlantiques à Chêne vert</li> </ul> | <ul style="list-style-type: none"> <li>■ 3140-1 : Communautés à characées des eaux oligo-mésotrophes basiques</li> <li>■ 3150-1 : Plans d'eau eutrophes avec végétation enracinée avec ou sans feuilles flottantes</li> <li>■ 3150-3 : Plans d'eau eutrophes avec dominance de macrophytes libres flottant à la surface de l'eau</li> <li>■ 3150-4 : Rivières, canaux et fossés eutrophes des marais naturels</li> <li>■ 6510-1 : Prairies fauchées thermo-atlantiques méso-hygrophiles du Sud-Ouest</li> <li>■ 7230-1 : Végétation des bas-marais neutro-alcalins</li> <li><b>Habitats non d'Intérêt Communautaire</b></li> <li>■ Habitats non d'Intérêt Communautaire</li> </ul> |
|---|--|--|

Carte réalisée par TBM, 2021  
Sources: TBM, SMBB  
Fond cartographique : BD Ortho 2015 IGN®

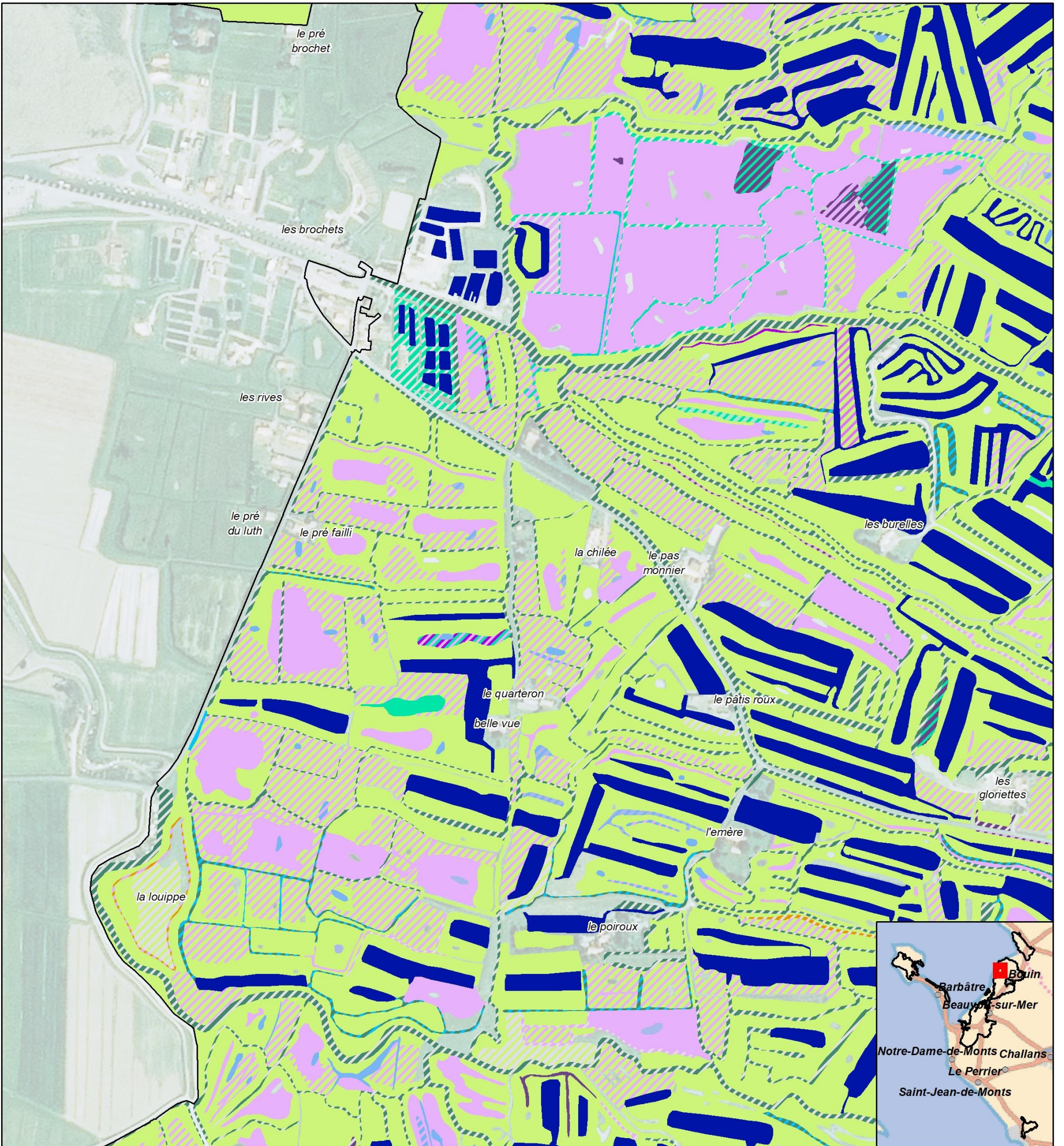
Carte 36 : Habitats d'intérêt communautaire du Marais breton (Planche 11 sur 71)



HABITATS D'INTÉRÊT COMMUNAUTAIRE ÉLÉMENTAIRES - PLANCHE

12/71

Cartographie des habitats naturels et d'intérêt communautaire des secteurs salés du site Natura 2000 "Marais breton, baie de Bourgneuf, île de Noirmoutier et forêt de Monts"



- |   |  |  |
|---|--|--|
| <ul style="list-style-type: none"> <li>□ Zone d'étude</li> <li>▨ Habitats en mosaïque</li> <li><b>Habitats d'Intérêt Communautaire Prioritaires</b></li> <li>■ 1150*-1 : Lagunes en mer à marées</li> <li>■ 2130*-2 : Dunes grises des côtes atlantiques</li> <li>■ 9180*-1 : Ormaies-frénaies de ravin, atlantiques à Gouet d'Italie</li> <li><b>Habitats d'Intérêt Communautaire</b></li> <li>■ 1130-1 : Slikke en mer à marées</li> <li>■ 1310-1 : Salicorniaies des bas niveaux (haute slikke atlantique)</li> <li>■ 1310-2 : Salicorniaies des hauts niveaux (schorre atlantique)</li> </ul> | <ul style="list-style-type: none"> <li>■ 1310-4 : Pelouses rases à petites annuelles subhalophiles</li> <li>■ 1330-1 : Prés salés du bas schorre</li> <li>■ 1330-2 x 1420-1 : Prés salés du schorre moyen x Fourrés halophiles thermo-atlantiques</li> <li>■ 1330-3 : Prés salés du haut schorre</li> <li>■ 1330-3 x 1330-2 x 1310-2 : Prés salés du haut schorre x Prés salés du schorre moyen x Salicorniaies des hauts niveaux</li> <li>■ 1330-5 : Prairies hautes des niveaux supérieurs atteints par la marée</li> <li>■ 1410-3 : Prairies subhalophiles thermo-atlantiques</li> <li>■ 2180-2 : Dunes boisées littorales thermo-atlantiques à Chêne vert</li> </ul> | <ul style="list-style-type: none"> <li>■ 3140-1 : Communautés à characées des eaux oligo-mésotrophes basiques</li> <li>■ 3150-1 : Plans d'eau eutrophes avec végétation enracinée avec ou sans feuilles flottantes</li> <li>■ 3150-3 : Plans d'eau eutrophes avec dominance de macrophytes libres flottant à la surface de l'eau</li> <li>■ 3150-4 : Rivières, canaux et fossés eutrophes des marais naturels</li> <li>■ 6510-1 : Prairies fauchées thermo-atlantiques méso-hygrophiles du Sud-Ouest</li> <li>■ 7230-1 : Végétation des bas-marais neutro-alcalins</li> <li><b>Habitats non d'Intérêt Communautaire</b></li> <li>■ Habitats non d'Intérêt Communautaire</li> </ul> |
|---|--|--|

Carte réalisée par TBM, 2021  
Sources: TBM, SMBB  
Fond cartographique : BD Ortho 2015 IGN®

N

0 50 100 m

Logo Région Pays de la Loire

Logo Agence de l'eau Loire-Bretagne

Logo Ministère de la Transition Écologique et du Tourisme

Logo Life

Logo Natura 2000

Carte 37 : Habitats d'intérêt communautaire du Marais breton (Planche 12 sur 71)

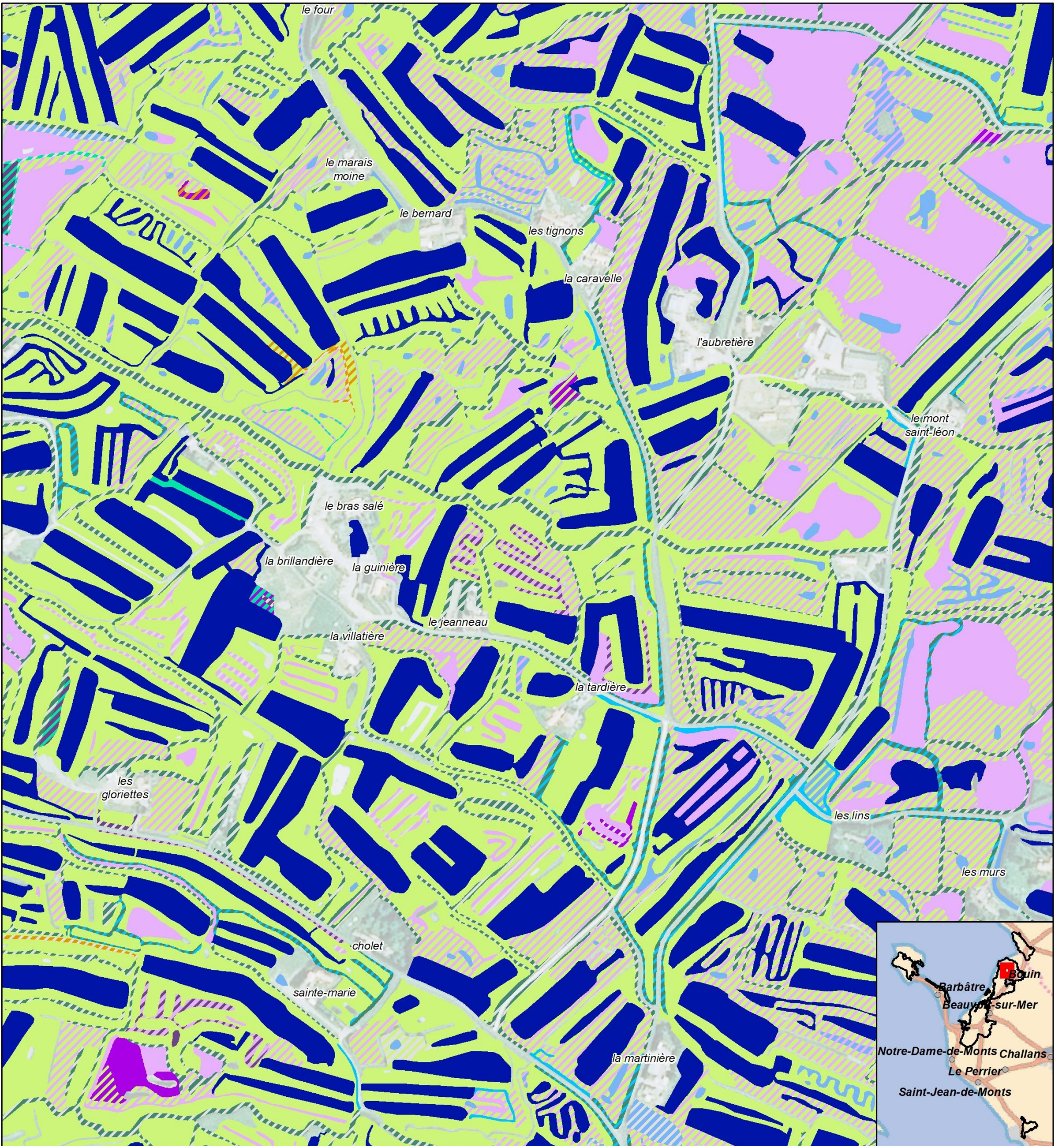


HABITATS D'INTÉRÊT COMMUNAUTAIRE ÉLÉMENTAIRES - PLANCHE

13/71



Cartographie des habitats naturels et d'intérêt communautaire des secteurs salés du site Natura 2000 "Marais breton, baie de Bourgneuf, île de Noirmoutier et forêt de Monts"



- |   |  |  |
|---|--|--|
| <ul style="list-style-type: none"> <li>□ Zone d'étude</li> <li>▨ Habitats en mosaïque</li> <li><b>Habitats d'Intérêt Communautaire Prioritaires</b></li> <li>■ 1150*-1 : Lagunes en mer à marées</li> <li>■ 2130*-2 : Dunes grises des côtes atlantiques</li> <li>■ 9180*-1 : Ormaies-frénaies de ravin, atlantiques à Gouet d'Italie</li> <li><b>Habitats d'Intérêt Communautaire</b></li> <li>■ 1130-1 : Slikke en mer à marées</li> <li>■ 1310-1 : Salicorniaies des bas niveaux (haute slikke atlantique)</li> <li>■ 1310-2 : Salicorniaies des hauts niveaux (schorre atlantique)</li> </ul> | <ul style="list-style-type: none"> <li>■ 1310-4 : Pelouses rases à petites annuelles subhalophiles</li> <li>■ 1330-1 : Prés salés du bas schorre</li> <li>■ 1330-2 x 1420-1 : Prés salés du schorre moyen x Fourrés halophiles thermo-atlantiques</li> <li>■ 1330-3 : Prés salés du haut schorre</li> <li>■ 1330-3 x 1330-2 x 1310-2 : Prés salés du haut schorre x Prés salés du schorre moyen x Salicorniaies des hauts niveaux</li> <li>■ 1330-5 : Prairies hautes des niveaux supérieurs atteints par la marée</li> <li>■ 1410-3 : Prairies subhalophiles thermo-atlantiques</li> <li>■ 2180-2 : Dunes boisées littorales thermo-atlantiques à Chêne vert</li> </ul> | <ul style="list-style-type: none"> <li>■ 3140-1 : Communautés à characées des eaux oligo-mésotrophes basiques</li> <li>■ 3150-1 : Plans d'eau eutrophes avec végétation enracinée avec ou sans feuilles flottantes</li> <li>■ 3150-3 : Plans d'eau eutrophes avec dominance de macrophytes libres flottant à la surface de l'eau</li> <li>■ 3150-4 : Rivières, canaux et fossés eutrophes des marais naturels</li> <li>■ 6510-1 : Prairies fauchées thermo-atlantiques méso-hygrophiles du Sud-Ouest</li> <li>■ 7230-1 : Végétation des bas-marais neutro-alcalins</li> <li><b>Habitats non d'Intérêt Communautaire</b></li> <li>■ Habitats non d'Intérêt Communautaire</li> </ul> |
|---|--|--|

Carte réalisée par TBM, 2021  
Sources: TBM, SMBB  
Fond cartographique : BD Ortho 2015 IGN®

N

0 50 100 m

Logo Région Pays de la Loire

Logo Agence de l'eau Loire-Bretagne

Logo Ministère de la Transition Écologique et Solidaire

Logo Life

Logo Natura 2000

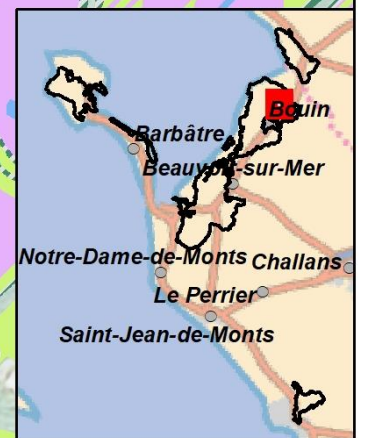
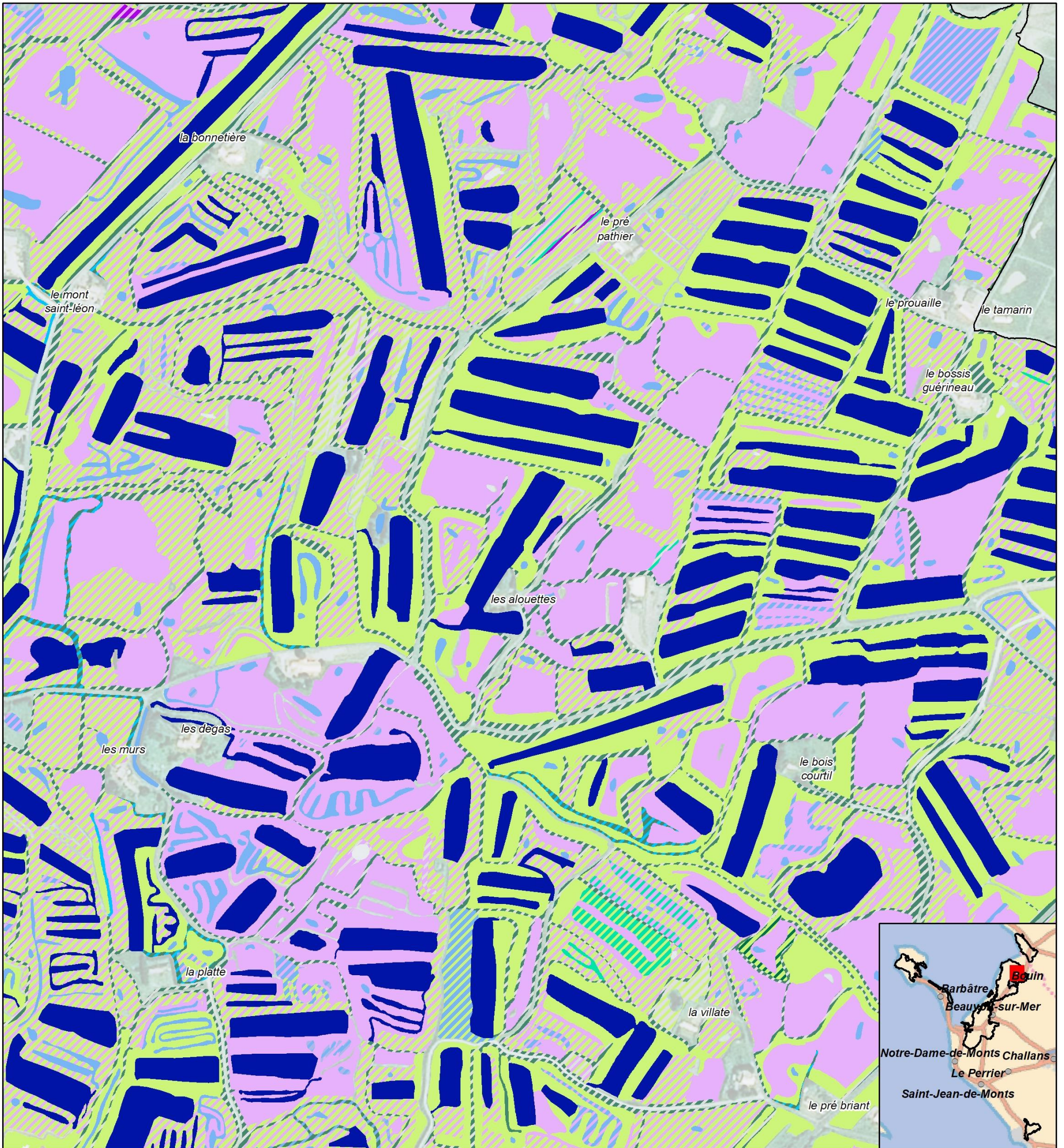
Carte 38 : Habitats d'intérêt communautaire du Marais breton (Planche 13 sur 71)



HABITATS D'INTÉRÊT COMMUNAUTAIRE ÉLÉMENTAIRES - PLANCHE

14/71

Cartographie des habitats naturels et d'intérêt communautaire des secteurs salés du site Natura 2000 "Marais breton, baie de Bourgneuf, île de Noirmoutier et forêt de Monts"



- |   |   |  |
|---|---|--|
| <ul style="list-style-type: none"> <li><span style="border: 1px solid black; display: inline-block; width: 15px; height: 10px;"></span> Zone d'étude</li> <li><span style="border: 1px dashed black; display: inline-block; width: 15px; height: 10px;"></span> Habitats en mosaïque</li> <li><b>Habitats d'Intérêt Communautaire Prioritaires</b></li> <li><span style="background-color: blue; display: inline-block; width: 15px; height: 10px;"></span> 1150*-1 : Lagunes en mer à marées</li> <li><span style="background-color: yellow; display: inline-block; width: 15px; height: 10px;"></span> 2130*-2 : Dunes grises des côtes atlantiques</li> <li><span style="background-color: green; display: inline-block; width: 15px; height: 10px;"></span> 9180*-1 : Ormaies-frénaies de ravin, atlantiques à Gouet d'Italie</li> <li><b>Habitats d'Intérêt Communautaire</b></li> <li><span style="background-color: orange; display: inline-block; width: 15px; height: 10px;"></span> 1130-1 : Slikke en mer à marées</li> <li><span style="background-color: pink; display: inline-block; width: 15px; height: 10px;"></span> 1310-1 : Salicorniaies des bas niveaux (haute slikke atlantique)</li> <li><span style="background-color: purple; display: inline-block; width: 15px; height: 10px;"></span> 1310-2 : Salicorniaies des hauts niveaux (schorre atlantique)</li> </ul> | <ul style="list-style-type: none"> <li><span style="background-color: brown; display: inline-block; width: 15px; height: 10px;"></span> 1310-4 : Pelouses rases à petites annuelles subhalophiles</li> <li><span style="background-color: lightgreen; display: inline-block; width: 15px; height: 10px;"></span> 1330-1 : Prés salés du bas schorre</li> <li><span style="background-color: orange; display: inline-block; width: 15px; height: 10px;"></span> 1330-2 x 1420-1 : Prés salés du schorre moyen x Fourrés halophiles thermo-atlantiques</li> <li><span style="background-color: lightgreen; display: inline-block; width: 15px; height: 10px;"></span> 1330-3 : Prés salés du haut schorre</li> <li><span style="background-color: darkgreen; display: inline-block; width: 15px; height: 10px;"></span> 1330-3 x 1330-2 x 1310-2 : Prés salés du haut schorre x Prés salés du schorre moyen x Salicorniaies des hauts niveaux</li> <li><span style="background-color: darkgreen; display: inline-block; width: 15px; height: 10px;"></span> 1330-5 : Prairies hautes des niveaux supérieurs atteints par la marée</li> <li><span style="background-color: lightpurple; display: inline-block; width: 15px; height: 10px;"></span> 1410-3 : Prairies subhalophiles thermo-atlantiques</li> <li><span style="background-color: yellowgreen; display: inline-block; width: 15px; height: 10px;"></span> 2180-2 : Dunes boisées littorales thermo-atlantiques à Chêne vert</li> </ul> | <ul style="list-style-type: none"> <li><span style="background-color: lightblue; display: inline-block; width: 15px; height: 10px;"></span> 3140-1 : Communautés à characées des eaux oligo-mésotrophes basiques</li> <li><span style="background-color: blue; display: inline-block; width: 15px; height: 10px;"></span> 3150-1 : Plans d'eau eutrophes avec végétation enracinée avec ou sans feuilles flottantes</li> <li><span style="background-color: lightblue; display: inline-block; width: 15px; height: 10px;"></span> 3150-3 : Plans d'eau eutrophes avec dominance de macrophytes libres flottant à la surface de l'eau</li> <li><span style="background-color: cyan; display: inline-block; width: 15px; height: 10px;"></span> 3150-4 : Rivières, canaux et fossés eutrophes des marais naturels</li> <li><span style="background-color: yellowgreen; display: inline-block; width: 15px; height: 10px;"></span> 6510-1 : Prairies fauchées thermo-atlantiques méso-hygrophiles du Sud-Ouest</li> <li><span style="background-color: brown; display: inline-block; width: 15px; height: 10px;"></span> 7230-1 : Végétation des bas-marais neutro-alcalins</li> <li><b>Habitats non d'Intérêt Communautaire</b></li> <li><span style="background-color: grey; display: inline-block; width: 15px; height: 10px;"></span> Habitats non d'Intérêt Communautaire</li> </ul> |
|---|---|--|

Carte réalisée par TBM, 2021  
Sources: TBM, SMBB  
Fond cartographique : BD Ortho 2015 IGN®

N

0 50 100 m

Région PAYS DE LA LOIRE

Agence de l'eau Loire-Bretagne

MINISTÈRE DE LA TRANSITION ÉCOLOGIQUE ET SOLIDAIRE

Life

NATURA 2000

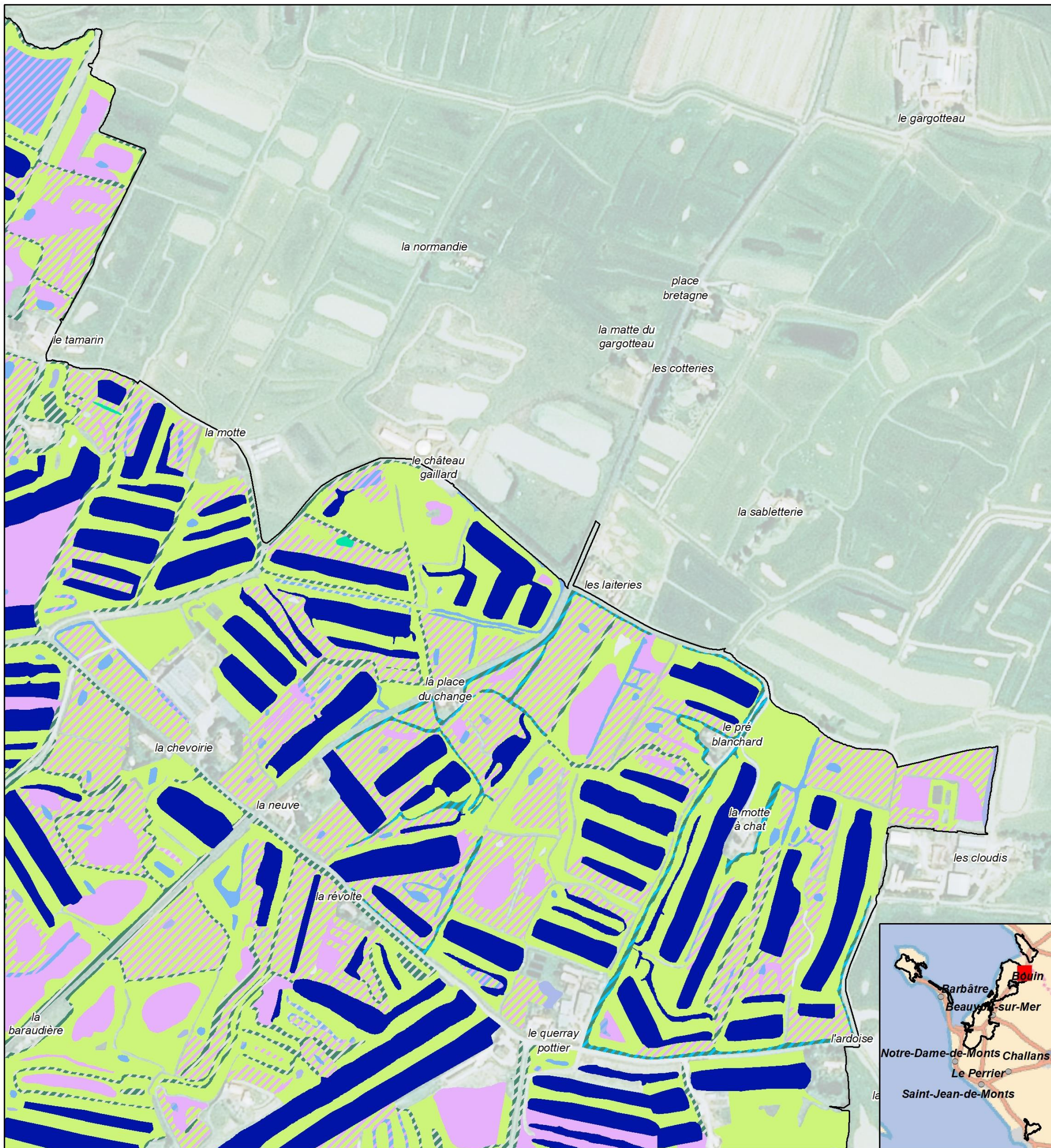
Carte 39 : Habitats d'intérêt communautaire du Marais breton (Planche 14 sur 71)



HABITATS D'INTÉRÊT COMMUNAUTAIRE ÉLÉMENTAIRES - PLANCHE

15/71

Cartographie des habitats naturels et d'intérêt communautaire des secteurs salés du site Natura 2000 "Marais breton, baie de Bourgneuf, île de Noirmoutier et forêt de Monts"



Zone d'étude

Habitats en mosaïque

**Habitats d'Intérêt Communautaire Prioritaires**

- 1150\*-1 : Lagunes en mer à marées
- 2130\*-2 : Dunes grises des côtes atlantiques
- 9180\*-1 : Ormaies-frénaies de ravin, atlantiques à Gouet d'Italie

**Habitats d'Intérêt Communautaire**

- 1130-1 : Slikke en mer à marées
- 1310-1 : Salicorniaies des bas niveaux (haute slikke atlantique)
- 1310-2 : Salicorniaies des hauts niveaux (schorre atlantique)

- 1310-4 : Pelouses rases à petites annuelles subhalophiles
- 1330-1 : Prés salés du bas schorre
- 1330-2 x 1420-1 : Prés salés du schorre moyen x Fourrés halophiles thermo-atlantiques
- 1330-3 : Prés salés du haut schorre
- 1330-3 x 1330-2 x 1310-2 : Prés salés du haut schorre x Prés salés du schorre moyen x Salicorniaies des hauts niveaux
- 1330-5 : Prairies hautes des niveaux supérieurs atteints par la marée
- 1410-3 : Prairies subhalophiles thermo-atlantiques
- 2180-2 : Dunes boisées littorales thermo-atlantiques à Chêne vert

- 3140-1 : Communautés à characées des eaux oligo-mésotrophes basiques
  - 3150-1 : Plans d'eau eutrophes avec végétation enracinée avec ou sans feuilles flottantes
  - 3150-3 : Plans d'eau eutrophes avec dominance de macrophytes libres flottant à la surface de l'eau
  - 3150-4 : Rivières, canaux et fossés eutrophes des marais naturels
  - 6510-1 : Prairies fauchées thermo-atlantiques méso-hygrophiles du Sud-Ouest
  - 7230-1 : Végétation des bas-marais neutro-alcalins
- Habitats non d'Intérêt Communautaire**
- Habitats non d'Intérêt Communautaire

Carte réalisée par TBM, 2021  
Sources: TBM, SMBB  
Fond cartographique : BD Ortho 2015 IGN®

0 50 100 m

Carte 40 : Habitats d'intérêt communautaire du Marais breton (Planche 15 sur 71)





HABITATS D'INTÉRÊT COMMUNAUTAIRE ÉLÉMENTAIRES - PLANCHE

16/71

Cartographie des habitats naturels et d'intérêt communautaire des secteurs salés du site Natura 2000 "Marais breton, baie de Bourgneuf, île de Noirmoutier et forêt de Monts"



- |   |  |   |
|---|--|---|
| <ul style="list-style-type: none"> <li> Zone d'étude</li> <li> Habitats en mosaïque</li> <li><b>Habitats d'Intérêt Communautaire Prioritaires</b></li> <li> 1150*-1 : Lagunes en mer à marées</li> <li> 2130*-2 : Dunes grises des côtes atlantiques</li> <li> 9180*-1 : Ormaies-frénaies de ravin, atlantiques à Gouet d'Italie</li> <li><b>Habitats d'Intérêt Communautaire</b></li> <li> 1130-1 : Slikke en mer à marées</li> <li> 1310-1 : Salicorniaies des bas niveaux (haute slikke atlantique)</li> <li> 1310-2 : Salicorniaies des hauts niveaux (schorre atlantique)</li> </ul> | <ul style="list-style-type: none"> <li> 1310-4 : Pelouses rases à petites annuelles subhalophiles</li> <li> 1330-1 : Prés salés du bas schorre</li> <li> 1330-2 x 1420-1 : Prés salés du schorre moyen x Fourrés halophiles thermo-atlantiques</li> <li> 1330-3 : Prés salés du haut schorre</li> <li> 1330-3 x 1330-2 x 1310-2 : Prés salés du haut schorre x Prés salés du schorre moyen x Salicorniaies des hauts niveaux</li> <li> 1330-5 : Prairies hautes des niveaux supérieurs atteints par la marée</li> <li> 1410-3 : Prairies subhalophiles thermo-atlantiques</li> <li> 2180-2 : Dunes boisées littorales thermo-atlantiques à Chêne vert</li> </ul> | <ul style="list-style-type: none"> <li> 3140-1 : Communautés à characées des eaux oligo-mésotrophes basiques</li> <li> 3150-1 : Plans d'eau eutrophes avec végétation enracinée avec ou sans feuilles flottantes</li> <li> 3150-3 : Plans d'eau eutrophes avec dominance de macrophytes libres flottant à la surface de l'eau</li> <li> 3150-4 : Rivières, canaux et fossés eutrophes des marais naturels</li> <li> 6510-1 : Prairies fauchées thermo-atlantiques méso-hygrophiles du Sud-Ouest</li> <li> 7230-1 : Végétation des bas-marais neutro-alcalins</li> <li><b>Habitats non d'Intérêt Communautaire</b></li> <li> Habitats non d'Intérêt Communautaire</li> </ul> |
|---|--|---|

Carte réalisée par TBM, 2021  
Sources: TBM, SMBB  
Fond cartographique : BD Ortho 2015 IGN®

N

0 50 100 m

Logo Région Pays de la Loire

Logo Agence de l'eau Loire-Bretagne

Logo Ministère de la Transition Écologique et Solidaire

Logo Life

Logo Natura 2000

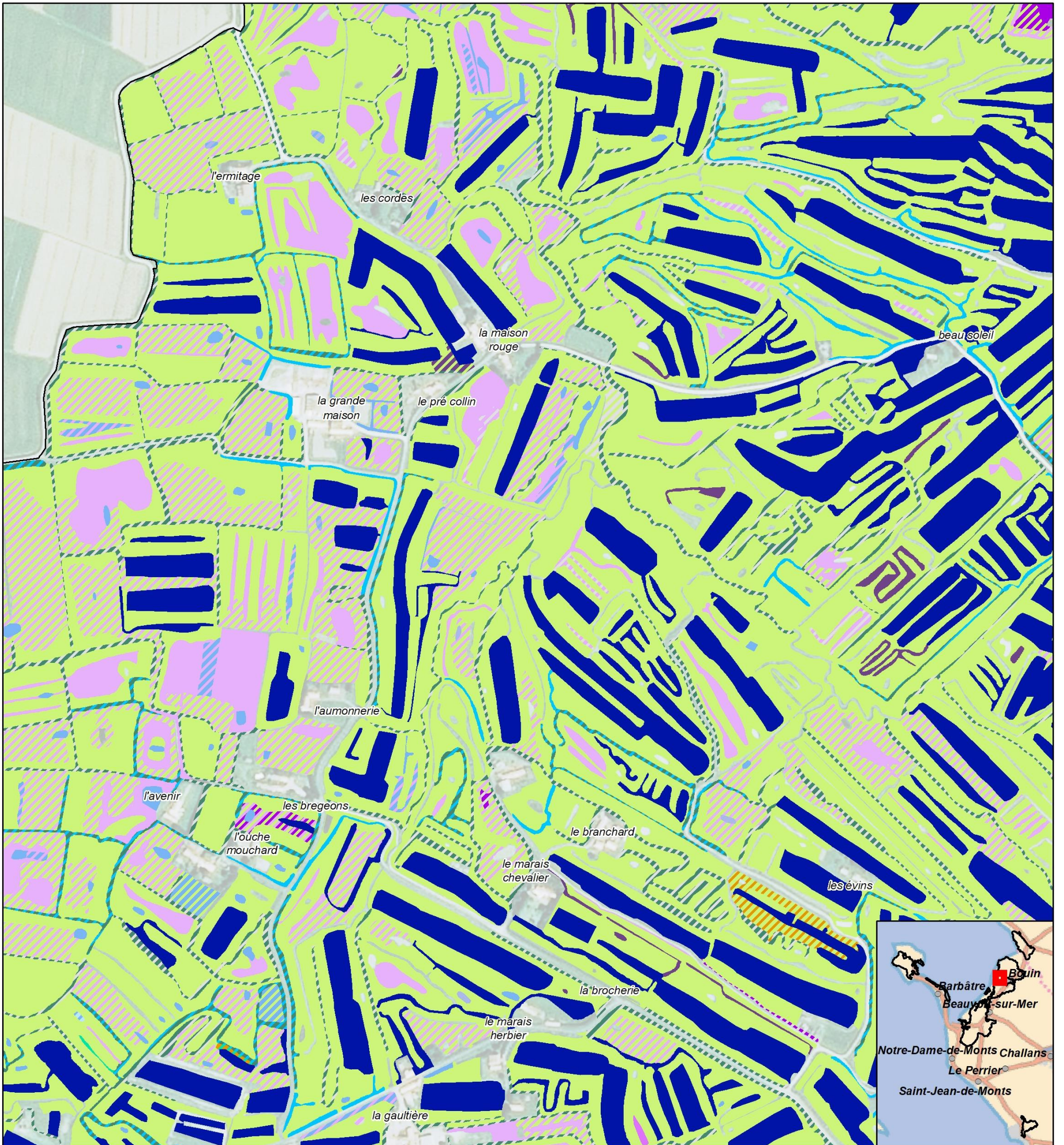
Carte 41 : Habitats d'intérêt communautaire du Marais breton (Planche 16 sur 71)



HABITATS D'INTÉRÊT COMMUNAUTAIRE ÉLÉMENTAIRES - PLANCHE

17/71

Cartographie des habitats naturels et d'intérêt communautaire des secteurs salés du site Natura 2000 "Marais breton, baie de Bourgneuf, île de Noirmoutier et forêt de Monts"



- |   |  |  |
|---|--|--|
| <ul style="list-style-type: none"> <li>□ Zone d'étude</li> <li>▨ Habitats en mosaïque</li> <li><b>Habitats d'Intérêt Communautaire Prioritaires</b></li> <li>■ 1150*-1 : Lagunes en mer à marées</li> <li>■ 2130*-2 : Dunes grises des côtes atlantiques</li> <li>■ 9180*-1 : Ormaies-frénaies de ravin, atlantiques à Gouet d'Italie</li> <li><b>Habitats d'Intérêt Communautaire</b></li> <li>■ 1130-1 : Slikke en mer à marées</li> <li>■ 1310-1 : Salicorniaies des bas niveaux (haute slikke atlantique)</li> <li>■ 1310-2 : Salicorniaies des hauts niveaux (schorre atlantique)</li> </ul> | <ul style="list-style-type: none"> <li>■ 1310-4 : Pelouses rases à petites annuelles subhalophiles</li> <li>■ 1330-1 : Prés salés du bas schorre</li> <li>■ 1330-2 x 1420-1 : Prés salés du schorre moyen x Fourrés halophiles thermo-atlantiques</li> <li>■ 1330-3 : Prés salés du haut schorre</li> <li>■ 1330-3 x 1330-2 x 1310-2 : Prés salés du haut schorre x Prés salés du schorre moyen x Salicorniaies des hauts niveaux</li> <li>■ 1330-5 : Prairies hautes des niveaux supérieurs atteints par la marée</li> <li>■ 1410-3 : Prairies subhalophiles thermo-atlantiques</li> <li>■ 2180-2 : Dunes boisées littorales thermo-atlantiques à Chêne vert</li> </ul> | <ul style="list-style-type: none"> <li>■ 3140-1 : Communautés à characées des eaux oligo-mésotrophes basiques</li> <li>■ 3150-1 : Plans d'eau eutrophes avec végétation enracinée avec ou sans feuilles flottantes</li> <li>■ 3150-3 : Plans d'eau eutrophes avec dominance de macrophytes libres flottant à la surface de l'eau</li> <li>■ 3150-4 : Rivières, canaux et fossés eutrophes des marais naturels</li> <li>■ 6510-1 : Prairies fauchées thermo-atlantiques méso-hygrophiles du Sud-Ouest</li> <li>■ 7230-1 : Végétation des bas-marais neutro-alcalins</li> <li><b>Habitats non d'Intérêt Communautaire</b></li> <li>■ Habitats non d'Intérêt Communautaire</li> </ul> |
|---|--|--|

Carte réalisée par TBM, 2021  
Sources: TBM, SMBB  
Fond cartographique : BD Ortho 2015 IGN®

0 50 100 m

Logo: Région PAYS DE LA LOIRE, Agence de l'eau Loire-Bretagne, Ministère de la Transition Écologique et Solidaire, Life, Natura 2000

Carte 42 : Habitats d'intérêt communautaire du Marais breton (Planche 17 sur 71)

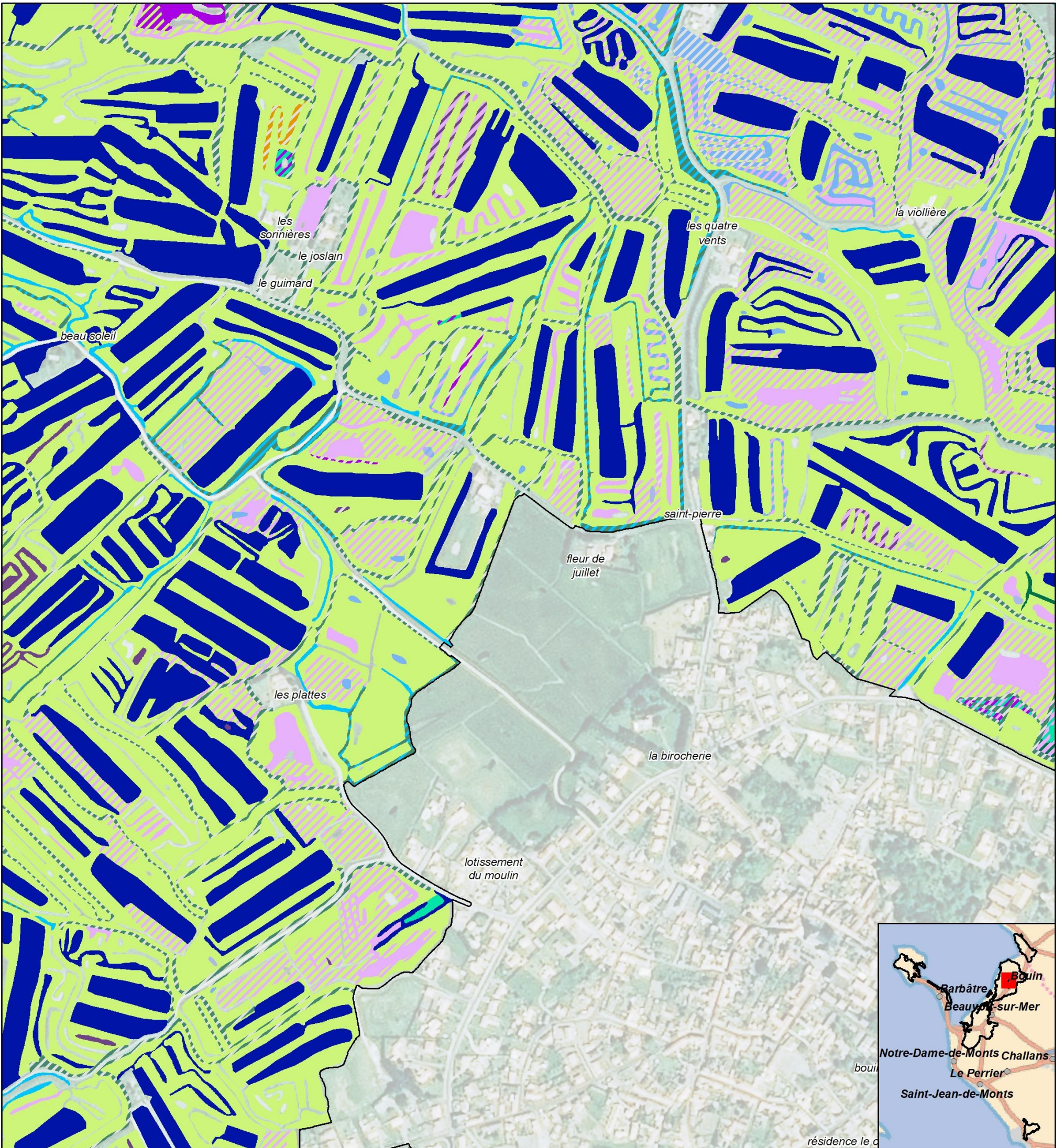


HABITATS D'INTÉRÊT COMMUNAUTAIRE ÉLÉMENTAIRES - PLANCHE

18/71



Cartographie des habitats naturels et d'intérêt communautaire des secteurs salés du site Natura 2000 "Marais breton, baie de Bourgneuf, île de Noirmoutier et forêt de Monts"



- |   |  |  |
|---|--|--|
| <ul style="list-style-type: none"> <li>□ Zone d'étude</li> <li>▨ Habitats en mosaïque</li> <li><b>Habitats d'Intérêt Communautaire Prioritaires</b></li> <li>■ 1150*-1 : Lagunes en mer à marées</li> <li>■ 2130*-2 : Dunes grises des côtes atlantiques</li> <li>■ 9180*-1 : Ormaies-frénaies de ravin, atlantiques à Gouet d'Italie</li> <li><b>Habitats d'Intérêt Communautaire</b></li> <li>■ 1130-1 : Slikke en mer à marées</li> <li>■ 1310-1 : Salicorniaies des bas niveaux (haute slikke atlantique)</li> <li>■ 1310-2 : Salicorniaies des hauts niveaux (schorre atlantique)</li> </ul> | <ul style="list-style-type: none"> <li>■ 1310-4 : Pelouses rases à petites annuelles subhalophiles</li> <li>■ 1330-1 : Prés salés du bas schorre</li> <li>■ 1330-2 x 1420-1 : Prés salés du schorre moyen x Fourrés halophiles thermo-atlantiques</li> <li>■ 1330-3 : Prés salés du haut schorre</li> <li>■ 1330-3 x 1330-2 x 1310-2 : Prés salés du haut schorre x Prés salés du schorre moyen x Salicorniaies des hauts niveaux</li> <li>■ 1330-5 : Prairies hautes des niveaux supérieurs atteints par la marée</li> <li>■ 1410-3 : Prairies subhalophiles thermo-atlantiques</li> <li>■ 2180-2 : Dunes boisées littorales thermo-atlantiques à Chêne vert</li> </ul> | <ul style="list-style-type: none"> <li>■ 3140-1 : Communautés à characées des eaux oligo-mésotrophes basiques</li> <li>■ 3150-1 : Plans d'eau eutrophes avec végétation enracinée avec ou sans feuilles flottantes</li> <li>■ 3150-3 : Plans d'eau eutrophes avec dominance de macrophytes libres flottant à la surface de l'eau</li> <li>■ 3150-4 : Rivières, canaux et fossés eutrophes des marais naturels</li> <li>■ 6510-1 : Prairies fauchées thermo-atlantiques méso-hygrophiles du Sud-Ouest</li> <li>■ 7230-1 : Végétation des bas-marais neutro-alcalins</li> <li><b>Habitats non d'Intérêt Communautaire</b></li> <li>■ Habitats non d'Intérêt Communautaire</li> </ul> |
|---|--|--|

Carte réalisée par TBM, 2021  
Sources: TBM, SMBB  
Fond cartographique : BD Ortho 2015 IGN®

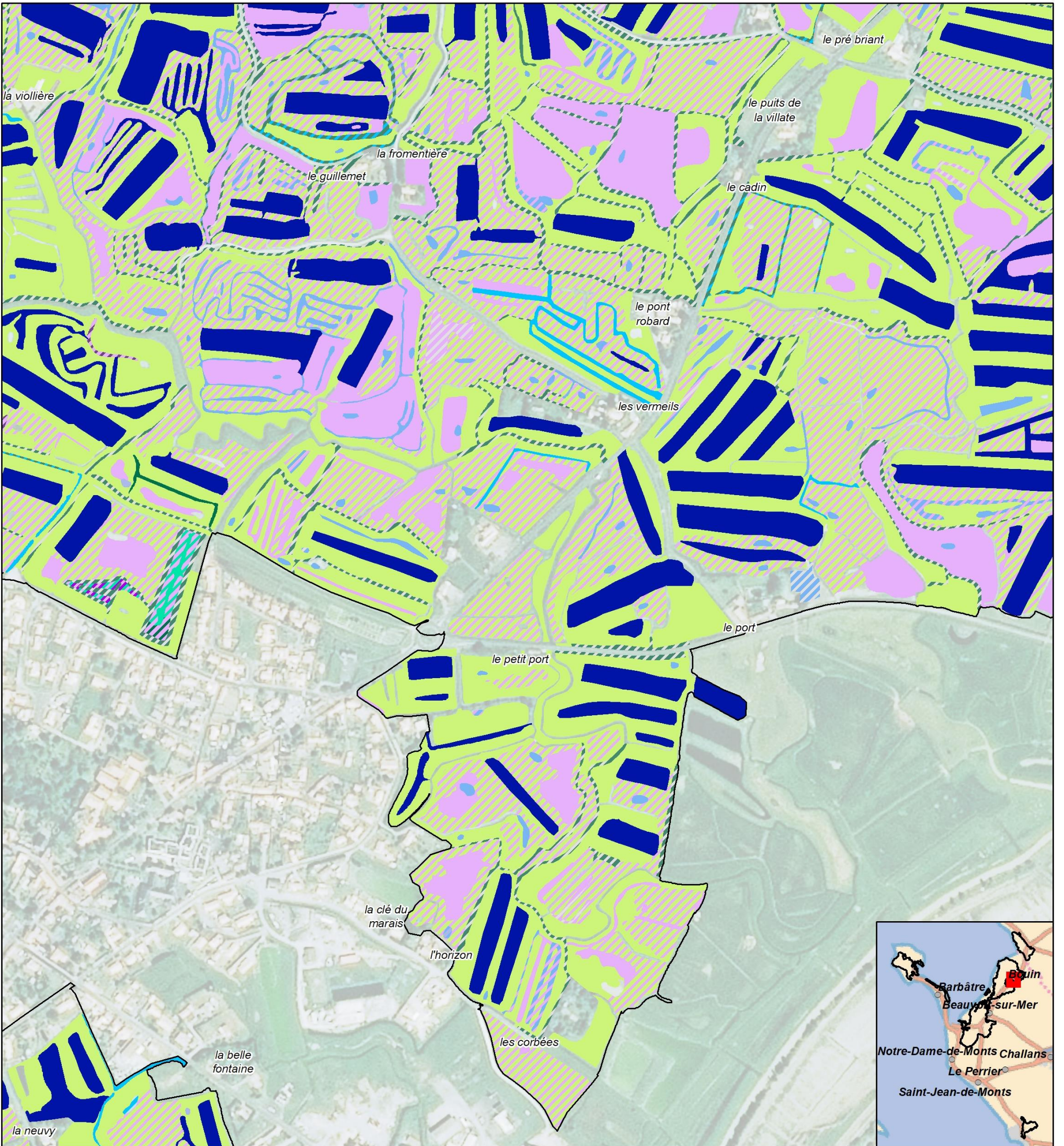
Carte 43 : Habitats d'intérêt communautaire du Marais breton (Planche 18 sur 71)



HABITATS D'INTÉRÊT COMMUNAUTAIRE ÉLÉMENTAIRES - PLANCHE

19/71

Cartographie des habitats naturels et d'intérêt communautaire des secteurs salés du site Natura 2000 "Marais breton, baie de Bourgneuf, île de Noirmoutier et forêt de Monts"



- |   |  |   |
|---|--|---|
| <ul style="list-style-type: none"> <li> Zone d'étude</li> <li> Habitats en mosaïque</li> <li><b>Habitats d'Intérêt Communautaire Prioritaires</b></li> <li> 1150*-1 : Lagunes en mer à marées</li> <li> 2130*-2 : Dunes grises des côtes atlantiques</li> <li> 9180*-1 : Ormaies-frénaies de ravin, atlantiques à Gouet d'Italie</li> <li><b>Habitats d'Intérêt Communautaire</b></li> <li> 1130-1 : Slikke en mer à marées</li> <li> 1310-1 : Salicorniaies des bas niveaux (haute slikke atlantique)</li> <li> 1310-2 : Salicorniaies des hauts niveaux (schorre atlantique)</li> </ul> | <ul style="list-style-type: none"> <li> 1310-4 : Pelouses rases à petites annuelles subhalophiles</li> <li> 1330-1 : Prés salés du bas schorre</li> <li> 1330-2 x 1420-1 : Prés salés du schorre moyen x Fourrés halophiles thermo-atlantiques</li> <li> 1330-3 : Prés salés du haut schorre</li> <li> 1330-3 x 1330-2 x 1310-2 : Prés salés du haut schorre x Prés salés du schorre moyen x Salicorniaies des hauts niveaux</li> <li> 1330-5 : Prairies hautes des niveaux supérieurs atteints par la marée</li> <li> 1410-3 : Prairies subhalophiles thermo-atlantiques</li> <li> 2180-2 : Dunes boisées littorales thermo-atlantiques à Chêne vert</li> </ul> | <ul style="list-style-type: none"> <li> 3140-1 : Communautés à characées des eaux oligo-mésotrophes basiques</li> <li> 3150-1 : Plans d'eau eutrophes avec végétation enracinée avec ou sans feuilles flottantes</li> <li> 3150-3 : Plans d'eau eutrophes avec dominance de macrophytes libres flottant à la surface de l'eau</li> <li> 3150-4 : Rivières, canaux et fossés eutrophes des marais naturels</li> <li> 6510-1 : Prairies fauchées thermo-atlantiques méso-hygrophiles du Sud-Ouest</li> <li> 7230-1 : Végétation des bas-marais neutro-alcalins</li> <li><b>Habitats non d'Intérêt Communautaire</b></li> <li> Habitats non d'Intérêt Communautaire</li> </ul> |
|---|--|---|

Carte réalisée par TBM, 2021  
Sources: TBM, SMBB  
Fond cartographique : BD Ortho 2015 IGN®

0 50 100 m

Logo Région PAYS DE LA LOIRE

Logo Agence de l'eau Loire-Bretagne

Logo Ministère de la Transition Écologique et Solidaire

Logo LIFE

Logo NATURA 2000

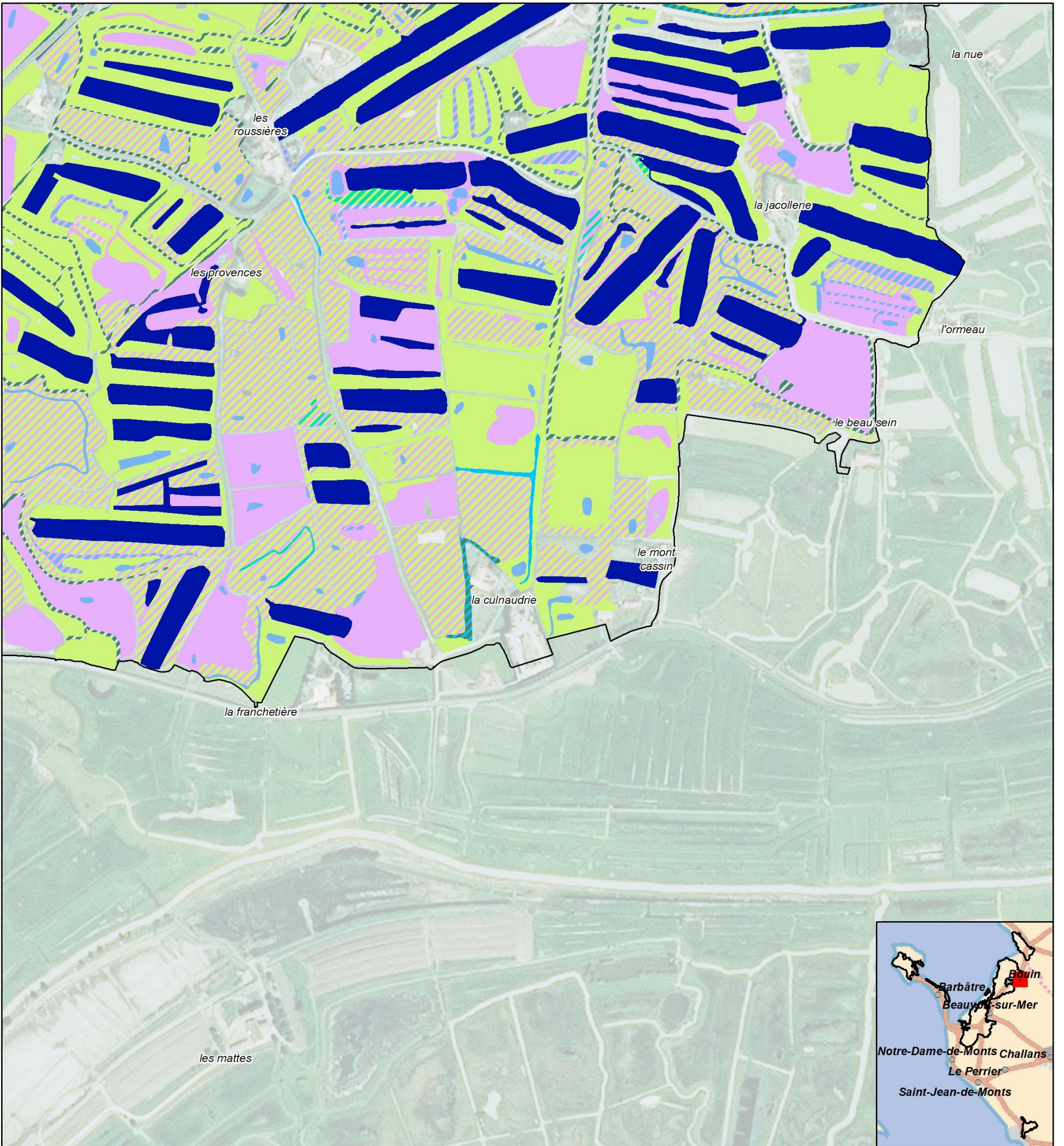
Carte 44 : Habitats d'intérêt communautaire du Marais breton (Planche 19 sur 71)



HABITATS D'INTÉRÊT COMMUNAUTAIRE ÉLÉMENTAIRES - PLANCHE

20/71

Cartographie des habitats naturels et d'intérêt communautaire des secteurs salés du site Natura 2000 "Marais breton, baie de Bourgneuf, île de Noirmoutier et forêt de Monts"



- |   |  |  |
|---|--|--|
| <ul style="list-style-type: none"> <li>□ Zone d'étude</li> <li>▨ Habitats en mosaïque</li> <li><b>Habitats d'Intérêt Communautaire Prioritaires</b></li> <li>■ 1150*-1 : Lagunes en mer à marées</li> <li>■ 2130*-2 : Dunes grises des côtes atlantiques</li> <li>■ 9180*-1 : Ormaies-frénaies de ravin, atlantiques à Gouet d'Italie</li> <li><b>Habitats d'Intérêt Communautaire</b></li> <li>■ 1130-1 : Slikke en mer à marées</li> <li>■ 1310-1 : Salicorniaies des bas niveaux (haute slikke atlantique)</li> <li>■ 1310-2 : Salicorniaies des hauts niveaux (schorre atlantique)</li> </ul> | <ul style="list-style-type: none"> <li>■ 1310-4 : Pelouses rases à petites annuelles subhalophiles</li> <li>■ 1330-1 : Prés salés du bas schorre</li> <li>■ 1330-2 x 1420-1 : Prés salés du schorre moyen x Fourrés halophiles thermo-atlantiques</li> <li>■ 1330-3 : Prés salés du haut schorre</li> <li>■ 1330-3 x 1330-2 x 1310-2 : Prés salés du haut schorre x Prés salés du schorre moyen x Salicorniaies des hauts niveaux</li> <li>■ 1330-5 : Prairies hautes des niveaux supérieurs atteints par la marée</li> <li>■ 1410-3 : Prairies subhalophiles thermo-atlantiques</li> <li>■ 2180-2 : Dunes boisées littorales thermo-atlantiques à Chêne vert</li> </ul> | <ul style="list-style-type: none"> <li>■ 3140-1 : Communautés à characées des eaux oligo-mésotrophes basiques</li> <li>■ 3150-1 : Plans d'eau eutrophes avec végétation enracinée avec ou sans feuilles flottantes</li> <li>■ 3150-3 : Plans d'eau eutrophes avec dominance de macrophytes libres flottant à la surface de l'eau</li> <li>■ 3150-4 : Rivières, canaux et fossés eutrophes des marais naturels</li> <li>■ 6510-1 : Prairies fauchées thermo-atlantiques méso-hygrophiles du Sud-Ouest</li> <li>■ 7230-1 : Végétation des bas-marais neutro-alcalins</li> <li><b>Habitats non d'Intérêt Communautaire</b></li> <li>■ Habitats non d'Intérêt Communautaire</li> </ul> |
|---|--|--|

Carte réalisée par TBM, 2021  
Sources: TBM, SMBB  
Fond cartographique : BD Ortho 2015 IGN®

0 50 100 m

Logo Région PAYS DE LA LOIRE

Logo Agence de l'eau Loire-Bretagne

Logo Ministère de la Transition Écologique et Solidaire

Logo Life

Logo Natura 2000

Carte 45 : Habitats d'intérêt communautaire du Marais breton (Planche 20 sur 71)



HABITATS D'INTÉRÊT COMMUNAUTAIRE ÉLÉMENTAIRES - PLANCHE

21/71

Cartographie des habitats naturels et d'intérêt communautaire des secteurs salés du site Natura 2000 "Marais breton, baie de Bourgneuf, île de Noirmoutier et forêt de Monts"



- |   |  |  |
|---|--|--|
| <ul style="list-style-type: none"> <li>□ Zone d'étude</li> <li>▨ Habitats en mosaïque</li> <li><b>Habitats d'Intérêt Communautaire Prioritaires</b></li> <li>■ 1150*-1 : Lagunes en mer à marées</li> <li>■ 2130*-2 : Dunes grises des côtes atlantiques</li> <li>■ 9180*-1 : Ormaies-frénaies de ravin, atlantiques à Gouet d'Italie</li> <li><b>Habitats d'Intérêt Communautaire</b></li> <li>■ 1130-1 : Slikke en mer à marées</li> <li>■ 1310-1 : Salicorniaies des bas niveaux (haute slikke atlantique)</li> <li>■ 1310-2 : Salicorniaies des hauts niveaux (schorre atlantique)</li> </ul> | <ul style="list-style-type: none"> <li>■ 1310-4 : Pelouses rases à petites annuelles subhalophiles</li> <li>■ 1330-1 : Prés salés du bas schorre</li> <li>■ 1330-2 x 1420-1 : Prés salés du schorre moyen x Fourrés halophiles thermo-atlantiques</li> <li>■ 1330-3 : Prés salés du haut schorre</li> <li>■ 1330-3 x 1330-2 x 1310-2 : Prés salés du haut schorre x Prés salés du schorre moyen x Salicorniaies des hauts niveaux</li> <li>■ 1330-5 : Prairies hautes des niveaux supérieurs atteints par la marée</li> <li>■ 1410-3 : Prairies subhalophiles thermo-atlantiques</li> <li>■ 2180-2 : Dunes boisées littorales thermo-atlantiques à Chêne vert</li> </ul> | <ul style="list-style-type: none"> <li>■ 3140-1 : Communautés à characées des eaux oligo-mésotrophes basiques</li> <li>■ 3150-1 : Plans d'eau eutrophes avec végétation enracinée avec ou sans feuilles flottantes</li> <li>■ 3150-3 : Plans d'eau eutrophes avec dominance de macrophytes libres flottant à la surface de l'eau</li> <li>■ 3150-4 : Rivières, canaux et fossés eutrophes des marais naturels</li> <li>■ 6510-1 : Prairies fauchées thermo-atlantiques méso-hygrophiles du Sud-Ouest</li> <li>■ 7230-1 : Végétation des bas-marais neutro-alcalins</li> <li><b>Habitats non d'Intérêt Communautaire</b></li> <li>■ Habitats non d'Intérêt Communautaire</li> </ul> |
|---|--|--|

Carte réalisée par TBM, 2021  
Sources: TBM, SMBB  
Fond cartographique : BD Ortho 2015 IGN®

N

0 50 100 m

Logo 'Région PAYS DE LA LOIRE'

Logo 'Agence de l'eau Loire-Bretagne'

Logo 'Ministère de la Transition Écologique et Solidaire'

Logo 'Life'

Logo 'NATURA 2000'

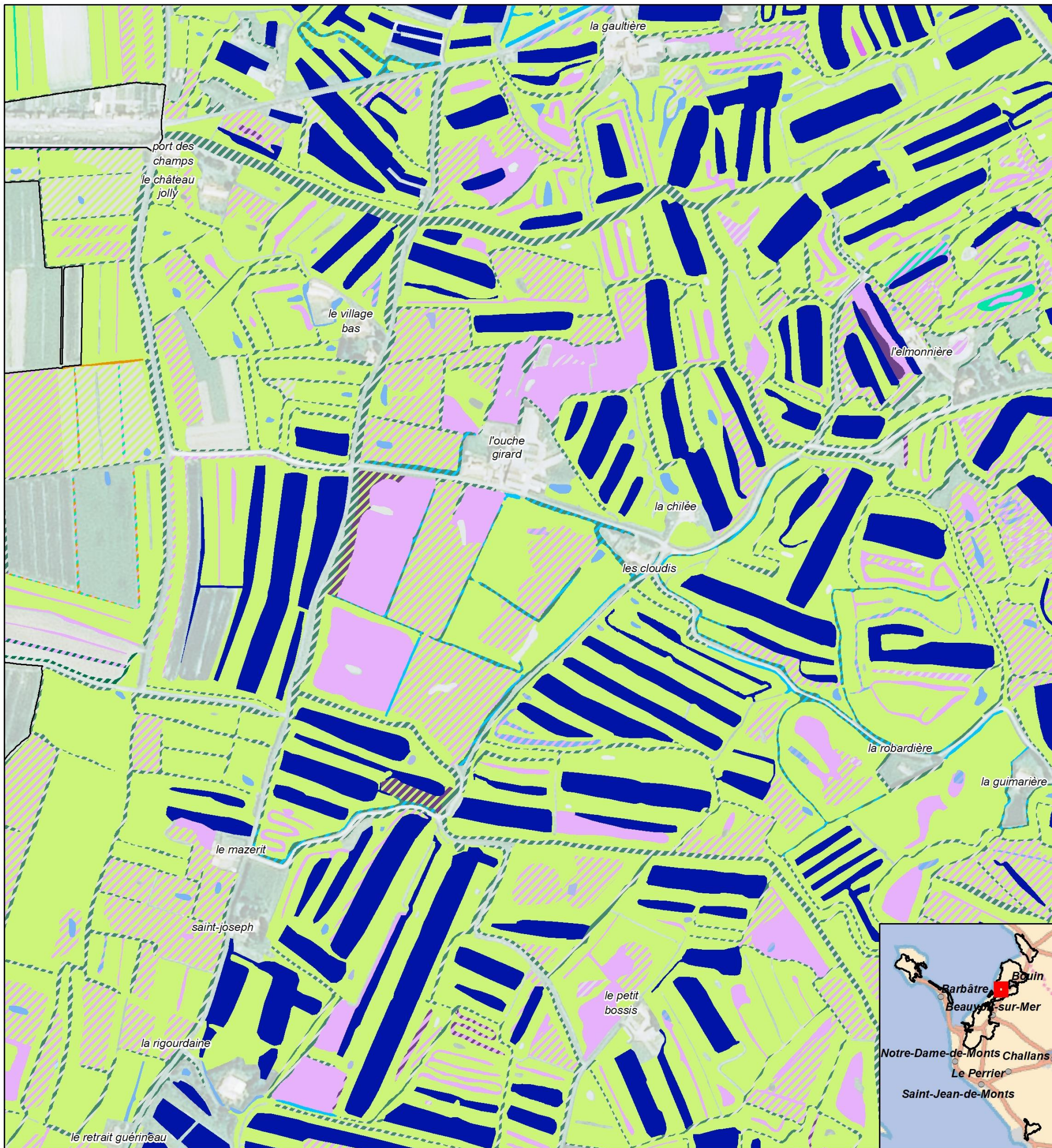
Carte 46 : Habitats d'intérêt communautaire du Marais breton (Planche 21 sur 71)



HABITATS D'INTÉRÊT COMMUNAUTAIRE ÉLÉMENTAIRES - PLANCHE

22/71

Cartographie des habitats naturels et d'intérêt communautaire des secteurs salés du site Natura 2000 "Marais breton, baie de Bourgneuf, île de Noirmoutier et forêt de Monts"



- Zone d'étude
- Habitats en mosaïque
- Habitats d'Intérêt Communautaire Prioritaires**
- 1150\*-1 : Lagunes en mer à marées
- 2130\*-2 : Dunes grises des côtes atlantiques
- 9180\*-1 : Ormaies-frénaies de ravin, atlantiques à Gouet d'Italie
- Habitats d'Intérêt Communautaire**
- 1130-1 : Slikke en mer à marées
- 1310-1 : Salicorniaies des bas niveaux (haute slikke atlantique)
- 1310-2 : Salicorniaies des hauts niveaux (schorre atlantique)
- 1310-4 : Pelouses rases à petites annuelles subhalophiles
- 1330-1 : Prés salés du bas schorre
- 1330-2 x 1420-1 : Prés salés du schorre moyen x Fourrés halophiles thermo-atlantiques
- 1330-3 : Prés salés du haut schorre
- 1330-3 x 1330-2 x 1310-2 : Prés salés du haut schorre x Prés salés du schorre moyen x Salicorniaies des hauts niveaux
- 1330-5 : Prairies hautes des niveaux supérieurs atteints par la marée
- 1410-3 : Prairies subhalophiles thermo-atlantiques
- 2180-2 : Dunes boisées littorales thermo-atlantiques à Chêne vert
- 3140-1 : Communautés à characées des eaux oligo-mésotrophes basiques
- 3150-1 : Plans d'eau eutrophes avec végétation enracinée avec ou sans feuilles flottantes
- 3150-3 : Plans d'eau eutrophes avec dominance de macrophytes libres flottant à la surface de l'eau
- 3150-4 : Rivières, canaux et fossés eutrophes des marais naturels
- 6510-1 : Prairies fauchées thermo-atlantiques méso-hygrophiles du Sud-Ouest
- 7230-1 : Végétation des bas-marais neutro-alcalins
- Habitats non d'Intérêt Communautaire**
- Habitats non d'Intérêt Communautaire

Carte réalisée par TBM, 2021  
Sources: TBM, SMBB  
Fond cartographique : BD Ortho 2015 IGN®

0 50 100 m

N

Logo Région PAYS DE LA LOIRE

Logo Agence de l'eau Loire-Bretagne

Logo Ministère de la Transition Écologique et Solidaire

Logo LIFE

Logo NATURA 2000

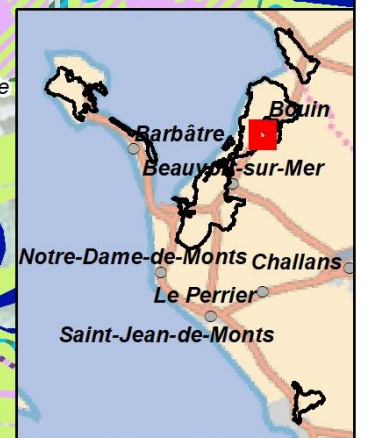
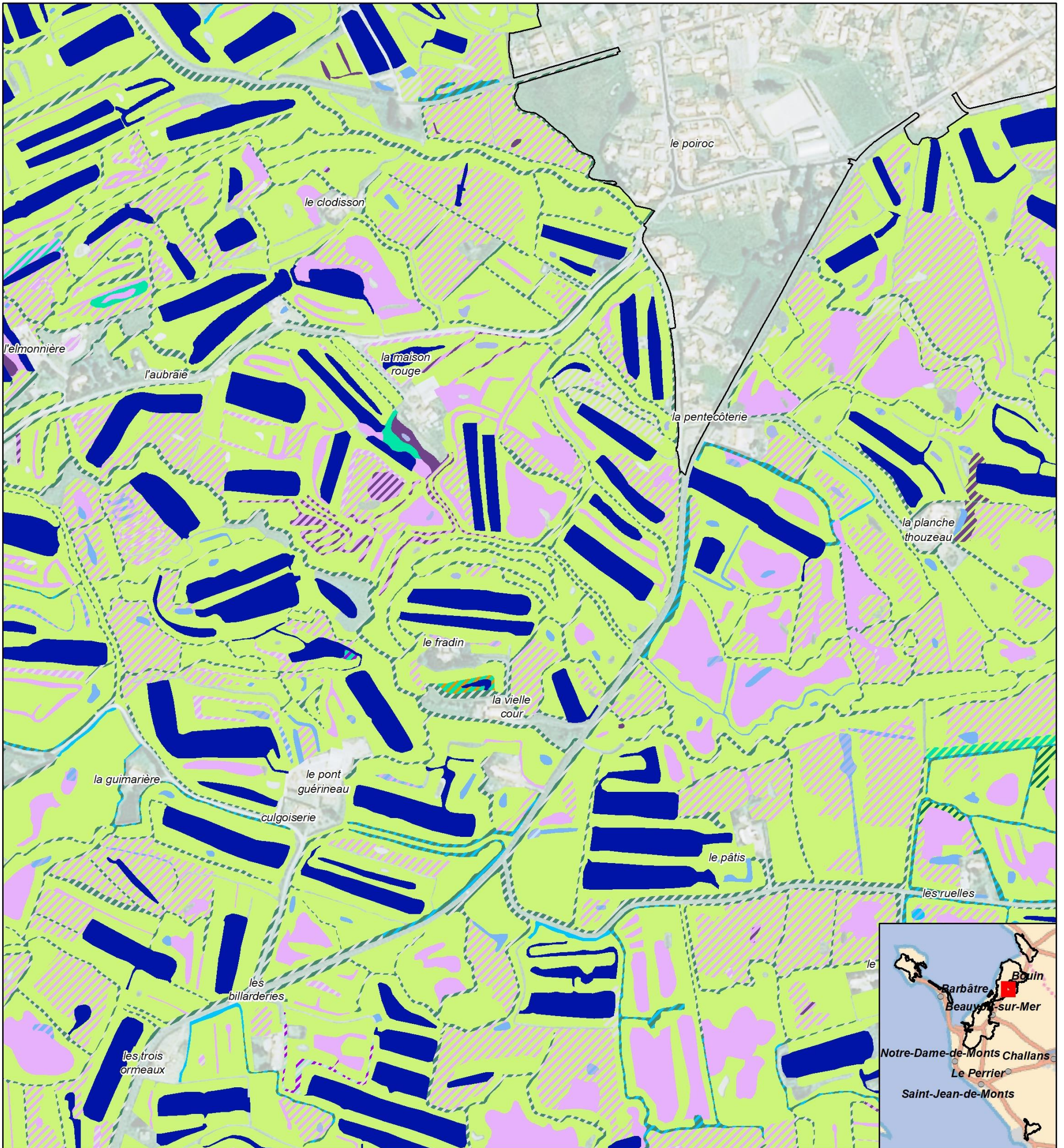
Carte 47 : Habitats d'intérêt communautaire du Marais breton (Planche 22 sur 71)



HABITATS D'INTÉRÊT COMMUNAUTAIRE ÉLÉMENTAIRES - PLANCHE

23/71

Cartographie des habitats naturels et d'intérêt communautaire des secteurs salés du site Natura 2000 "Marais breton, baie de Bourgneuf, île de Noirmoutier et forêt de Monts"



- |   |  |  |
|---|--|--|
| <ul style="list-style-type: none"> <li>□ Zone d'étude</li> <li>▨ Habitats en mosaïque</li> <li><b>Habitats d'Intérêt Communautaire Prioritaires</b></li> <li>■ 1150*-1 : Lagunes en mer à marées</li> <li>■ 2130*-2 : Dunes grises des côtes atlantiques</li> <li>■ 9180*-1 : Ormaies-frénaies de ravin, atlantiques à Gouet d'Italie</li> <li><b>Habitats d'Intérêt Communautaire</b></li> <li>■ 1130-1 : Slikke en mer à marées</li> <li>■ 1310-1 : Salicorniaies des bas niveaux (haute slikke atlantique)</li> <li>■ 1310-2 : Salicorniaies des hauts niveaux (schorre atlantique)</li> </ul> | <ul style="list-style-type: none"> <li>■ 1310-4 : Pelouses rases à petites annuelles subhalophiles</li> <li>■ 1330-1 : Prés salés du bas schorre</li> <li>■ 1330-2 x 1420-1 : Prés salés du schorre moyen x Fourrés halophiles thermo-atlantiques</li> <li>■ 1330-3 : Prés salés du haut schorre</li> <li>■ 1330-3 x 1330-2 x 1310-2 : Prés salés du haut schorre x Prés salés du schorre moyen x Salicorniaies des hauts niveaux</li> <li>■ 1330-5 : Prairies hautes des niveaux supérieurs atteints par la marée</li> <li>■ 1410-3 : Prairies subhalophiles thermo-atlantiques</li> <li>■ 2180-2 : Dunes boisées littorales thermo-atlantiques à Chêne vert</li> </ul> | <ul style="list-style-type: none"> <li>■ 3140-1 : Communautés à characées des eaux oligo-mésotrophes basiques</li> <li>■ 3150-1 : Plans d'eau eutrophes avec végétation enracinée avec ou sans feuilles flottantes</li> <li>■ 3150-3 : Plans d'eau eutrophes avec dominance de macrophytes libres flottant à la surface de l'eau</li> <li>■ 3150-4 : Rivières, canaux et fossés eutrophes des marais naturels</li> <li>■ 6510-1 : Prairies fauchées thermo-atlantiques méso-hygrophiles du Sud-Ouest</li> <li>■ 7230-1 : Végétation des bas-marais neutro-alcalins</li> <li><b>Habitats non d'Intérêt Communautaire</b></li> <li>■ Habitats non d'Intérêt Communautaire</li> </ul> |
|---|--|--|

Carte réalisée par TBM, 2021  
Sources: TBM, SMBB  
Fond cartographique : BD Ortho 2015 IGN®

0 50 100 m

Logo Région PAYS DE LA LOIRE

Logo Agence de l'eau Loire-Bretagne

Logo Ministère de la Transition Écologique et Solidaire

Logo Life

Logo Natura 2000

Carte 48 : Habitats d'intérêt communautaire du Marais breton (Planche 23 sur 71)

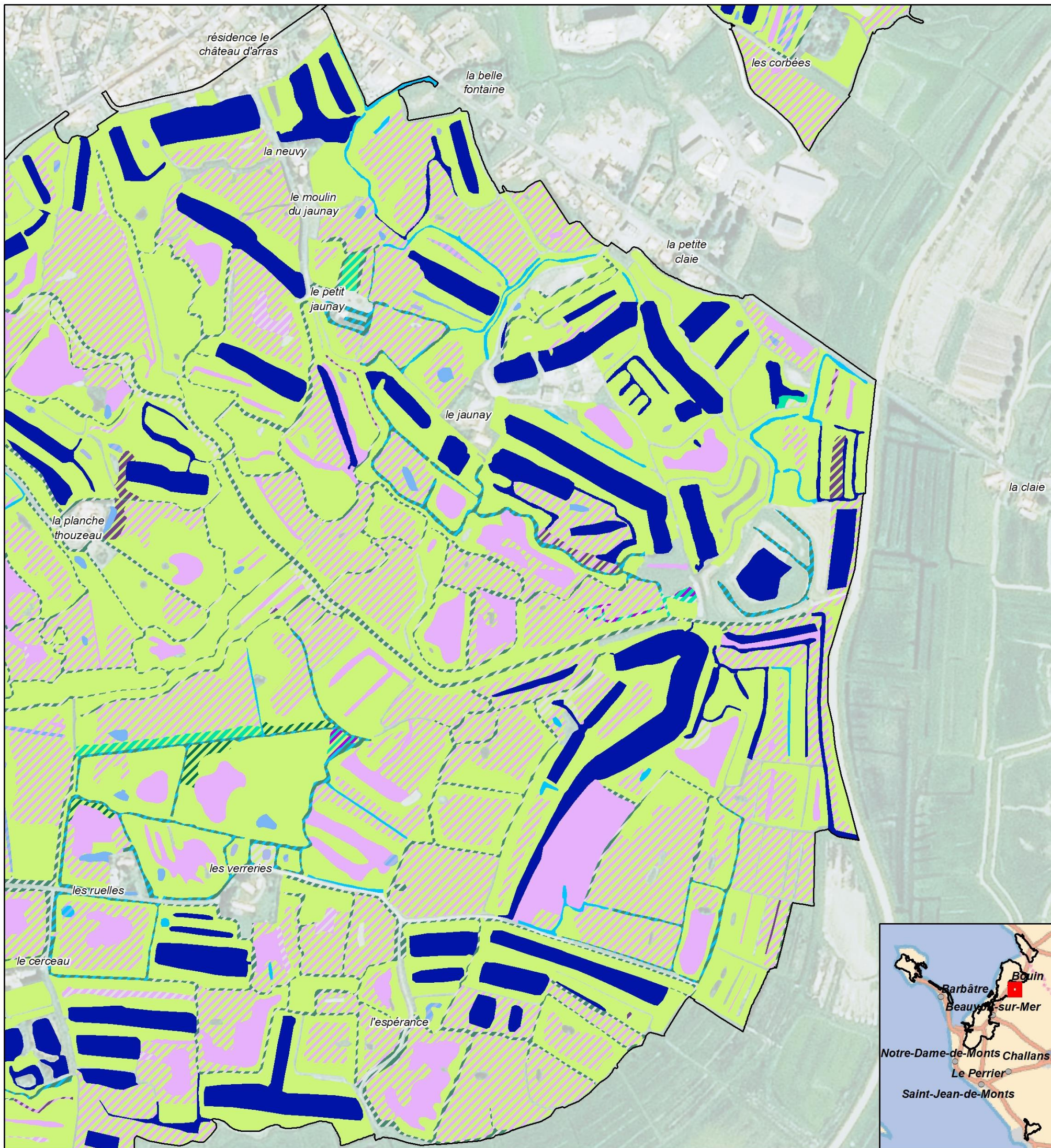




HABITATS D'INTÉRÊT COMMUNAUTAIRE ÉLÉMENTAIRES - PLANCHE

24/71

Cartographie des habitats naturels et d'intérêt communautaire des secteurs salés du site Natura 2000 "Marais breton, baie de Bourgneuf, île de Noirmoutier et forêt de Monts"



- Zone d'étude
- Habitats en mosaïque
- Habitats d'Intérêt Communautaire Prioritaires**
- 1150\*-1 : Lagunes en mer à marées
- 2130\*-2 : Dunes grises des côtes atlantiques
- 9180\*-1 : Ormaies-frénaies de ravin, atlantiques à Gouet d'Italie
- Habitats d'Intérêt Communautaire**
- 1130-1 : Slikke en mer à marées
- 1310-1 : Salicorniaies des bas niveaux (haute slikke atlantique)
- 1310-2 : Salicorniaies des hauts niveaux (schorre atlantique)
- 1310-4 : Pelouses rases à petites annuelles subhalophiles
- 1330-1 : Prés salés du bas schorre
- 1330-2 x 1420-1 : Prés salés du schorre moyen x Fourrés halophiles thermo-atlantiques
- 1330-3 : Prés salés du haut schorre
- 1330-3 x 1330-2 x 1310-2 : Prés salés du haut schorre x Prés salés du schorre moyen x Salicorniaies des hauts niveaux
- 1330-5 : Prairies hautes des niveaux supérieurs atteints par la marée
- 1410-3 : Prairies subhalophiles thermo-atlantiques
- 2180-2 : Dunes boisées littorales thermo-atlantiques à Chêne vert
- 3140-1 : Communautés à characées des eaux oligo-mésotrophes basiques
- 3150-1 : Plans d'eau eutrophes avec végétation enracinée avec ou sans feuilles flottantes
- 3150-3 : Plans d'eau eutrophes avec dominance de macrophytes libres flottant à la surface de l'eau
- 3150-4 : Rivières, canaux et fossés eutrophes des marais naturels
- 6510-1 : Prairies fauchées thermo-atlantiques méso-hygrophiles du Sud-Ouest
- 7230-1 : Végétation des bas-marais neutro-alcalins
- Habitats non d'Intérêt Communautaire**
- Habitats non d'Intérêt Communautaire

Carte réalisée par TBM, 2021  
Sources: TBM, SMBB  
Fond cartographique : BD Ortho 2015 IGN®

N

0 50 100 m

Logo Région PAYS DE LA LOIRE

Logo Agence de l'eau Loire-Bretagne

Logo Ministère de la Transition Écologique et Solidaire

Logo LIFE

Logo NATURA 2000

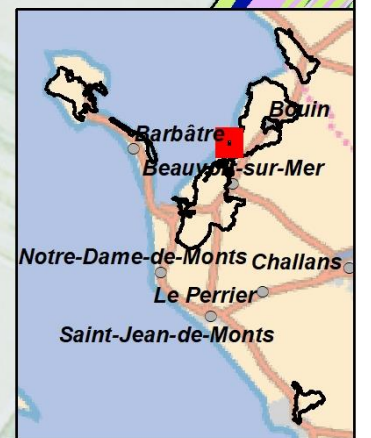
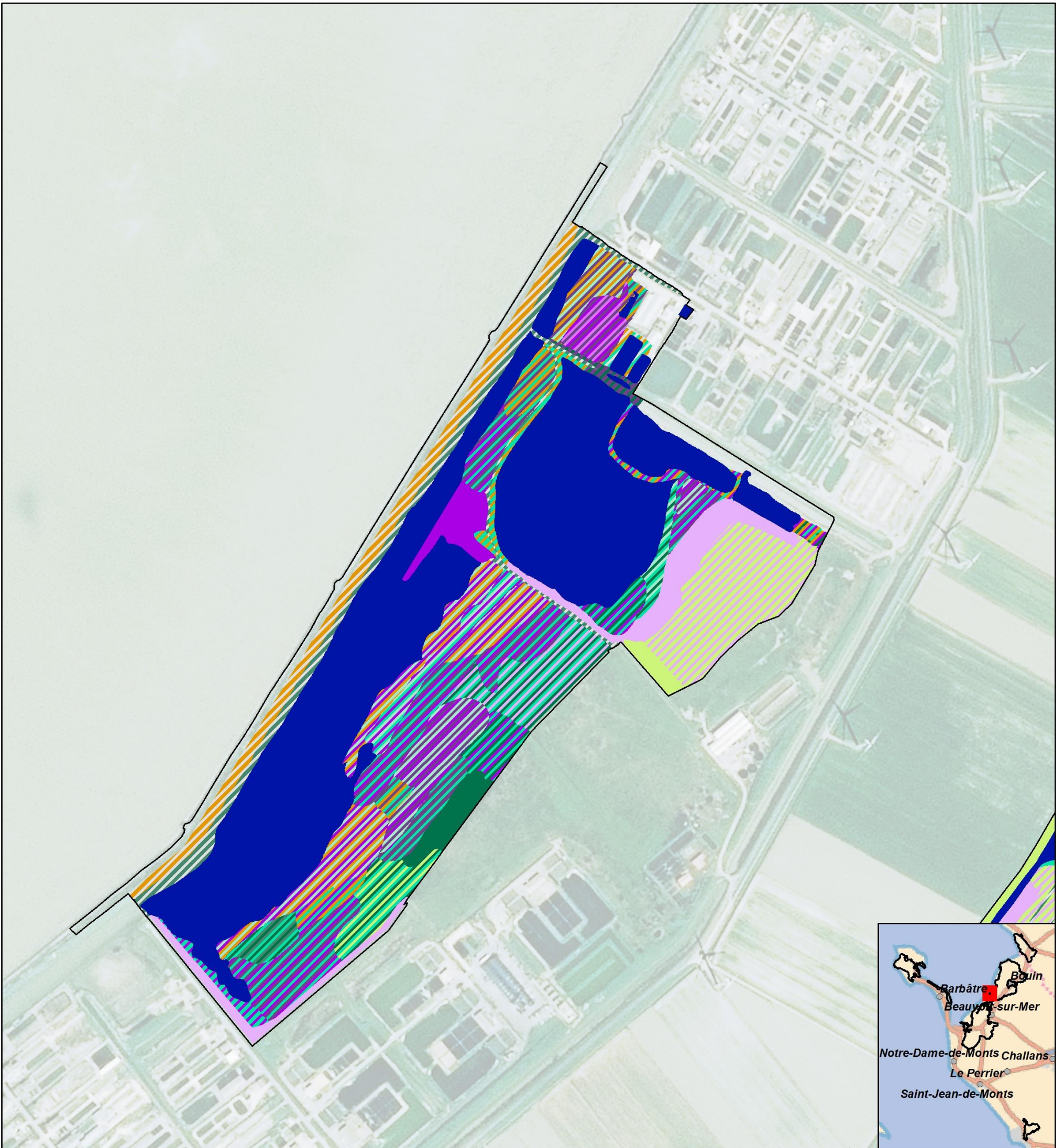
Carte 49 : Habitats d'intérêt communautaire du Marais breton (Planche 24 sur 71)



**HABITATS D'INTÉRÊT COMMUNAUTAIRE ÉLÉMENTAIRES - PLANCHE**

**25/71**

Cartographie des habitats naturels et d'intérêt communautaire des secteurs salés du site Natura 2000 "Marais breton, baie de Bourgneuf, île de Noirmoutier et forêt de Monts"



- |   |  |   |
|---|--|---|
| <ul style="list-style-type: none"> <li>□ Zone d'étude</li> <li>▨ Habitats en mosaïque</li> <li><b>Habitats d'Intérêt Communautaire Prioritaires</b></li> <li>■ 1150*-1 : Lagunes en mer à marées</li> <li>■ 2130*-2 : Dunes grises des côtes atlantiques</li> <li>■ 9180*-1 : Ormaies-frénaies de ravin, atlantiques à Gouet d'Italie</li> <li><b>Habitats d'Intérêt Communautaire</b></li> <li>■ 1130-1 : Slikke en mer à marées</li> <li>■ 1310-1 : Salicorniaies des bas niveaux (haute slikke atlantique)</li> <li>■ 1310-2 : Salicorniaies des hauts niveaux (schorre atlantique)</li> </ul> | <ul style="list-style-type: none"> <li>■ 1310-4 : Pelouses rases à petites annuelles subhalophiles</li> <li>■ 1330-1 : Prés salés du bas schorre</li> <li>■ 1330-2 x 1420-1 : Prés salés du schorre moyen x Fourrés halophiles thermo-atlantiques</li> <li>■ 1330-3 : Prés salés du haut schorre</li> <li>■ 1330-3 x 1330-2 x 1310-2 : Prés salés du haut schorre x Prés salés du schorre moyen x Salicorniaies des hauts niveaux</li> <li>■ 1330-5 : Prairies hautes des niveaux supérieurs atteints par la marée</li> <li>■ 1410-3 : Prairies subhalophiles thermo-atlantiques</li> <li>■ 2180-2 : Dunes boisées littorales thermo-atlantiques à Chêne vert</li> </ul> | <ul style="list-style-type: none"> <li>■ 3140-1 : Communautés à characées des eaux oligo-mésotrophes basiques</li> <li>■ 3150-1 : Plans d'eau eutrophiés avec végétation enracinée avec ou sans feuilles flottantes</li> <li>■ 3150-3 : Plans d'eau eutrophiés avec dominance de macrophytes libres flottant à la surface de l'eau</li> <li>■ 3150-4 : Rivières, canaux et fossés eutrophiés des marais naturels</li> <li>■ 6510-1 : Prairies fauchées thermo-atlantiques méso-hygrophiles du Sud-Ouest</li> <li>■ 7230-1 : Végétation des bas-marais neutro-alcalins</li> <li><b>Habitats non d'Intérêt Communautaire</b></li> <li>■ Habitats non d'Intérêt Communautaire</li> </ul> |
|---|--|---|

Carte réalisée par TBM, 2021  
Sources: TBM, SMBB  
Fond cartographique : BD Ortho 2015 IGN®

0 50 100 m

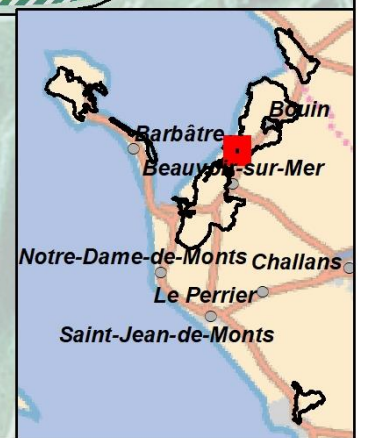
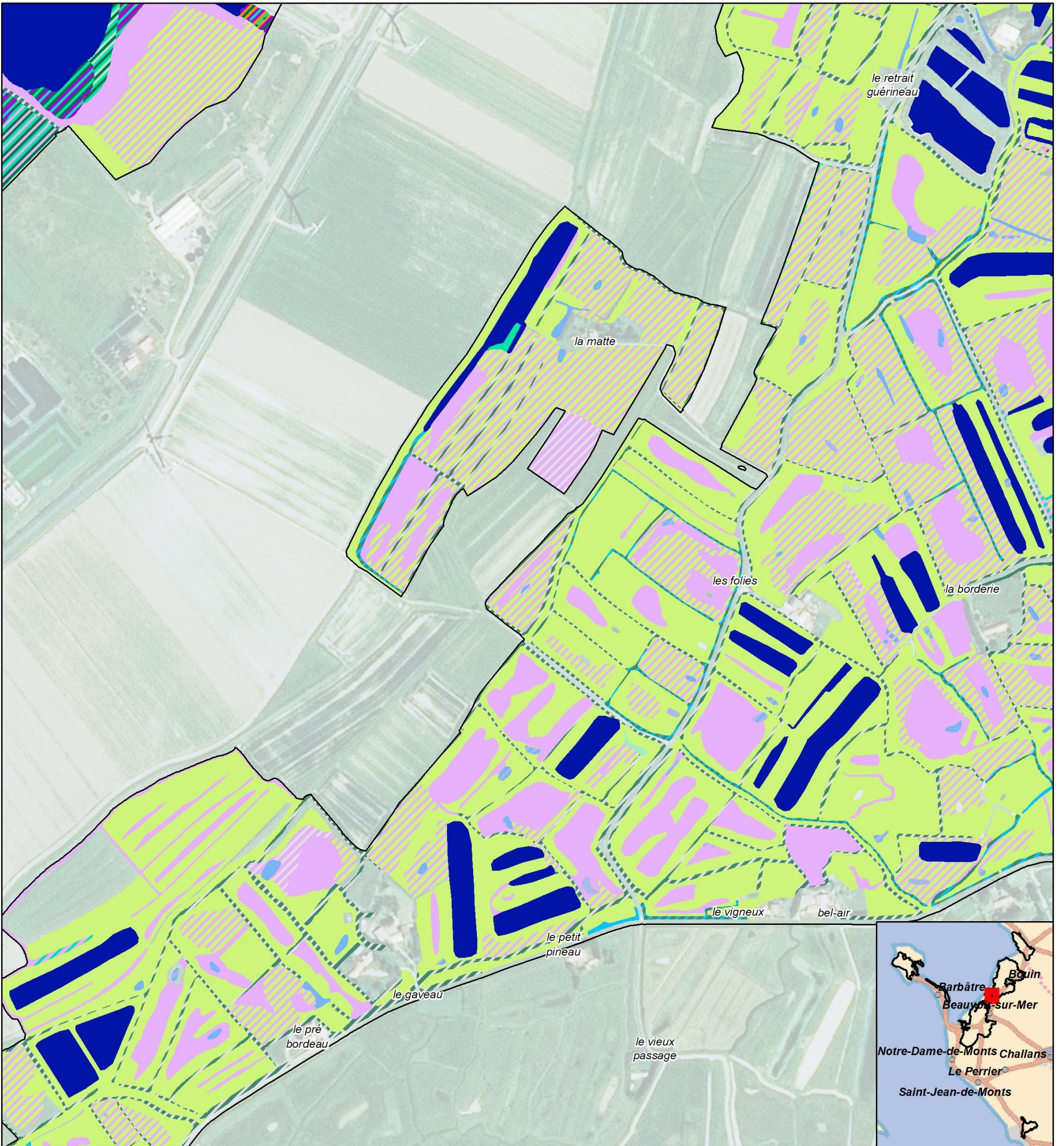
Carte 50 : Habitats d'intérêt communautaire du Marais breton (Planche 25 sur 71)



HABITATS D'INTÉRÊT COMMUNAUTAIRE ÉLÉMENTAIRES - PLANCHE

26/71

Cartographie des habitats naturels et d'intérêt communautaire des secteurs salés du site Natura 2000 "Marais breton, baie de Bourgneuf, île de Noirmoutier et forêt de Monts"



- |   |  |  |
|---|--|--|
| <ul style="list-style-type: none"> <li>□ Zone d'étude</li> <li>▨ Habitats en mosaïque</li> <li><b>Habitats d'Intérêt Communautaire Prioritaires</b></li> <li>■ 1150*-1 : Lagunes en mer à marées</li> <li>■ 2130*-2 : Dunes grises des côtes atlantiques</li> <li>■ 9180*-1 : Ormaies-frénaies de ravin, atlantiques à Gouet d'Italie</li> <li><b>Habitats d'Intérêt Communautaire</b></li> <li>■ 1130-1 : Slikke en mer à marées</li> <li>■ 1310-1 : Salicorniaies des bas niveaux (haute slikke atlantique)</li> <li>■ 1310-2 : Salicorniaies des hauts niveaux (schorre atlantique)</li> </ul> | <ul style="list-style-type: none"> <li>■ 1310-4 : Pelouses rases à petites annuelles subhalophiles</li> <li>■ 1330-1 : Prés salés du bas schorre</li> <li>■ 1330-2 x 1420-1 : Prés salés du schorre moyen x Fourrés halophiles thermo-atlantiques</li> <li>■ 1330-3 : Prés salés du haut schorre</li> <li>■ 1330-3 x 1330-2 x 1310-2 : Prés salés du haut schorre x Prés salés du schorre moyen x Salicorniaies des hauts niveaux</li> <li>■ 1330-5 : Prairies hautes des niveaux supérieurs atteints par la marée</li> <li>■ 1410-3 : Prairies subhalophiles thermo-atlantiques</li> <li>■ 2180-2 : Dunes boisées littorales thermo-atlantiques à Chêne vert</li> </ul> | <ul style="list-style-type: none"> <li>■ 3140-1 : Communautés à characées des eaux oligo-mésotrophes basiques</li> <li>■ 3150-1 : Plans d'eau eutrophes avec végétation enracinée avec ou sans feuilles flottantes</li> <li>■ 3150-3 : Plans d'eau eutrophes avec dominance de macrophytes libres flottant à la surface de l'eau</li> <li>■ 3150-4 : Rivières, canaux et fossés eutrophes des marais naturels</li> <li>■ 6510-1 : Prairies fauchées thermo-atlantiques méso-hygrophiles du Sud-Ouest</li> <li>■ 7230-1 : Végétation des bas-marais neutro-alcalins</li> <li><b>Habitats non d'Intérêt Communautaire</b></li> <li>■ Habitats non d'Intérêt Communautaire</li> </ul> |
|---|--|--|

Carte réalisée par TBM, 2021  
Sources: TBM, SMBB  
Fond cartographique : BD Ortho 2015 IGN®

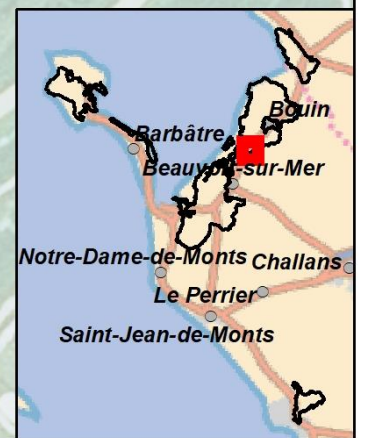
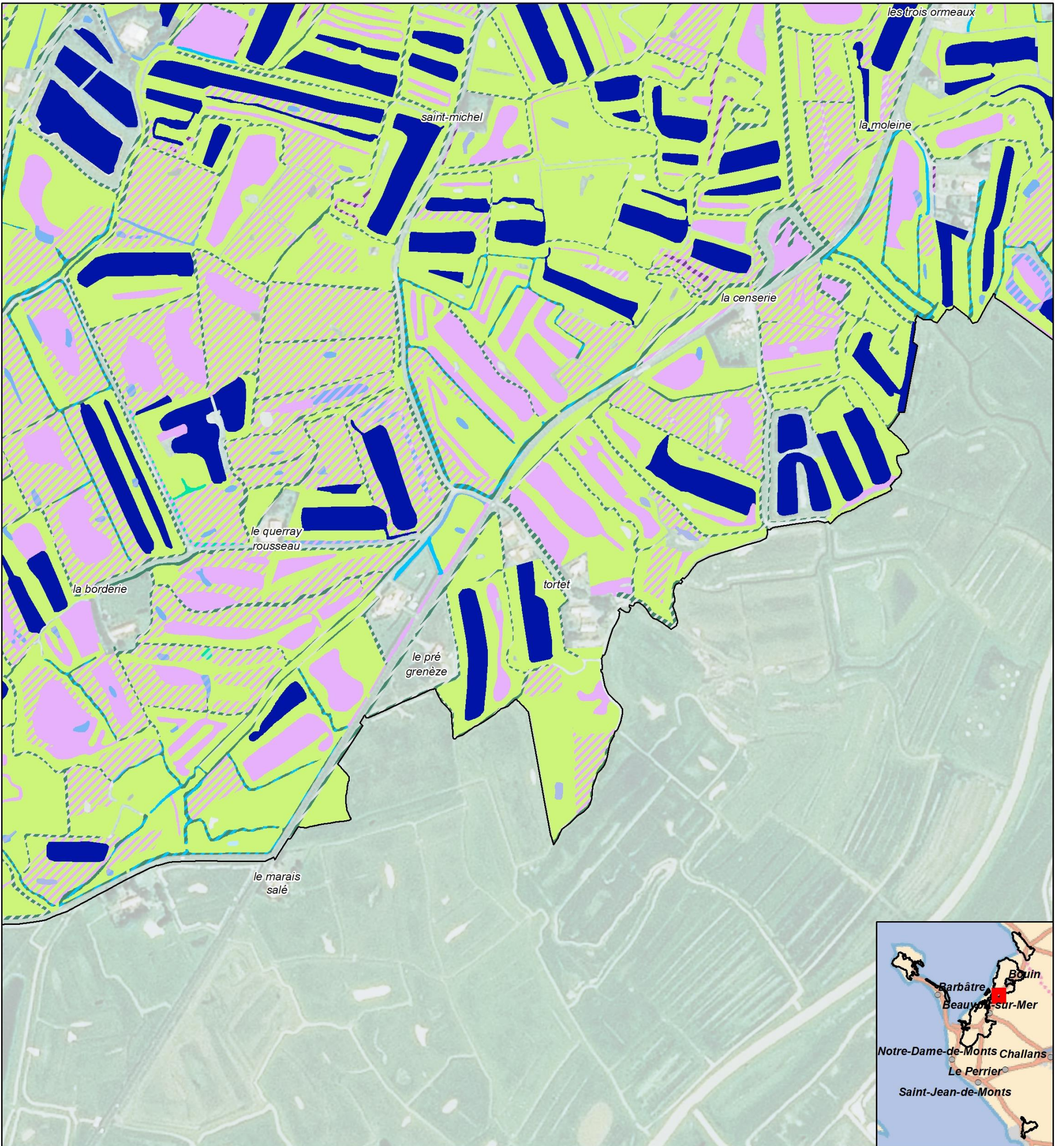
Carte 51 : Habitats d'intérêt communautaire du Marais breton (Planche 26 sur 71)



HABITATS D'INTÉRÊT COMMUNAUTAIRE ÉLÉMENTAIRES - PLANCHE

27/71

Cartographie des habitats naturels et d'intérêt communautaire des secteurs salés du site Natura 2000 "Marais breton, baie de Bourgneuf, île de Noirmoutier et forêt de Monts"



- |   |  |  |
|---|--|--|
| <ul style="list-style-type: none"> <li><span style="border: 1px solid black; display: inline-block; width: 15px; height: 10px; margin-right: 5px;"></span> Zone d'étude</li> <li><span style="border: 1px dashed black; display: inline-block; width: 15px; height: 10px; margin-right: 5px;"></span> Habitats en mosaïque</li> <li><b>Habitats d'Intérêt Communautaire Prioritaires</b></li> <li><span style="background-color: blue; display: inline-block; width: 15px; height: 10px; margin-right: 5px;"></span> 1150*-1 : Lagunes en mer à marées</li> <li><span style="background-color: yellow; display: inline-block; width: 15px; height: 10px; margin-right: 5px;"></span> 2130*-2 : Dunes grises des côtes atlantiques</li> <li><span style="background-color: green; display: inline-block; width: 15px; height: 10px; margin-right: 5px;"></span> 9180*-1 : Ormaies-frénaies de ravin, atlantiques à Gouet d'Italie</li> <li><b>Habitats d'Intérêt Communautaire</b></li> <li><span style="background-color: orange; display: inline-block; width: 15px; height: 10px; margin-right: 5px;"></span> 1130-1 : Slikke en mer à marées</li> <li><span style="background-color: pink; display: inline-block; width: 15px; height: 10px; margin-right: 5px;"></span> 1310-1 : Salicorniaies des bas niveaux (haute slikke atlantique)</li> <li><span style="background-color: purple; display: inline-block; width: 15px; height: 10px; margin-right: 5px;"></span> 1310-2 : Salicorniaies des hauts niveaux (schorre atlantique)</li> </ul> | <ul style="list-style-type: none"> <li><span style="background-color: darkpurple; display: inline-block; width: 15px; height: 10px; margin-right: 5px;"></span> 1310-4 : Pelouses rases à petites annuelles subhalophiles</li> <li><span style="background-color: lightgreen; display: inline-block; width: 15px; height: 10px; margin-right: 5px;"></span> 1330-1 : Prés salés du bas schorre</li> <li><span style="background-color: orange; display: inline-block; width: 15px; height: 10px; margin-right: 5px;"></span> 1330-2 x 1420-1 : Prés salés du schorre moyen x Fourrés halophiles thermo-atlantiques</li> <li><span style="background-color: lightgreen; display: inline-block; width: 15px; height: 10px; margin-right: 5px;"></span> 1330-3 : Prés salés du haut schorre</li> <li><span style="background-color: darkgreen; display: inline-block; width: 15px; height: 10px; margin-right: 5px;"></span> 1330-3 x 1330-2 x 1310-2 : Prés salés du haut schorre x Prés salés du schorre moyen x Salicorniaies des hauts niveaux</li> <li><span style="background-color: darkgreen; display: inline-block; width: 15px; height: 10px; margin-right: 5px;"></span> 1330-5 : Prairies hautes des niveaux supérieurs atteints par la marée</li> <li><span style="background-color: pink; display: inline-block; width: 15px; height: 10px; margin-right: 5px;"></span> 1410-3 : Prairies subhalophiles thermo-atlantiques</li> <li><span style="background-color: yellow; display: inline-block; width: 15px; height: 10px; margin-right: 5px;"></span> 2180-2 : Dunes boisées littorales thermo-atlantiques à Chêne vert</li> </ul> | <ul style="list-style-type: none"> <li><span style="background-color: lightblue; display: inline-block; width: 15px; height: 10px; margin-right: 5px;"></span> 3140-1 : Communautés à characées des eaux oligo-mésotrophes basiques</li> <li><span style="background-color: blue; display: inline-block; width: 15px; height: 10px; margin-right: 5px;"></span> 3150-1 : Plans d'eau eutroques avec végétation enracinée avec ou sans feuilles flottantes</li> <li><span style="background-color: lightblue; display: inline-block; width: 15px; height: 10px; margin-right: 5px;"></span> 3150-3 : Plans d'eau eutroques avec dominance de macrophytes libres flottant à la surface de l'eau</li> <li><span style="background-color: cyan; display: inline-block; width: 15px; height: 10px; margin-right: 5px;"></span> 3150-4 : Rivières, canaux et fossés eutroques des marais naturels</li> <li><span style="background-color: yellow; display: inline-block; width: 15px; height: 10px; margin-right: 5px;"></span> 6510-1 : Prairies fauchées thermo-atlantiques méso-hygrophiles du Sud-Ouest</li> <li><span style="background-color: brown; display: inline-block; width: 15px; height: 10px; margin-right: 5px;"></span> 7230-1 : Végétation des bas-marais neutro-alcalins</li> <li><b>Habitats non d'Intérêt Communautaire</b></li> <li><span style="background-color: grey; display: inline-block; width: 15px; height: 10px; margin-right: 5px;"></span> Habitats non d'Intérêt Communautaire</li> </ul> |
|---|--|--|

Carte réalisée par TBM, 2021  
Sources: TBM, SMBB  
Fond cartographique : BD Ortho 2015 IGN®

0 50 100 m

Logo Région PAYS DE LA LOIRE

Logo Agence de l'eau Loire-Bretagne

Logo Ministère de la Transition Écologique et du Développement Durable

Logo Life

Logo Natura 2000

Carte 52 : Habitats d'intérêt communautaire du Marais breton (Planche 27 sur 71)

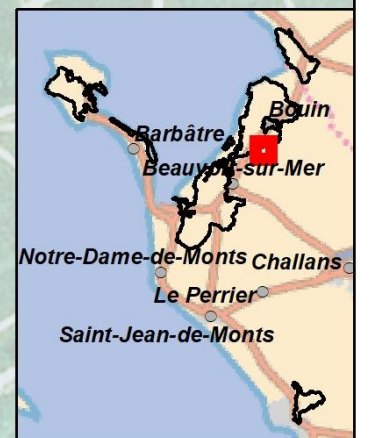
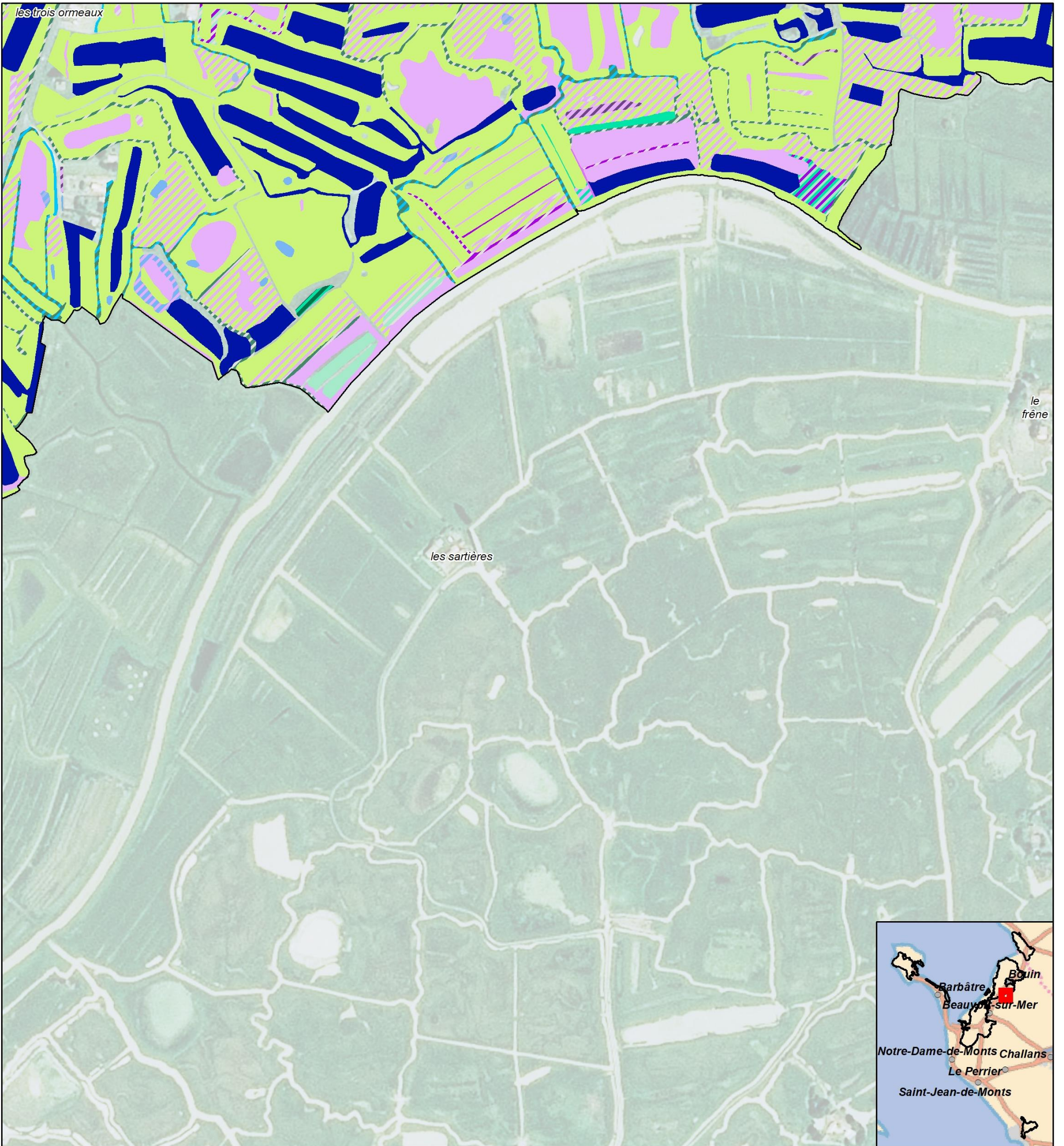


HABITATS D'INTÉRÊT COMMUNAUTAIRE ÉLÉMENTAIRES - PLANCHE

28/71



Cartographie des habitats naturels et d'intérêt communautaire des secteurs salés du site Natura 2000 "Marais breton, baie de Bourgneuf, île de Noirmoutier et forêt de Monts"



- |   |  |   |
|---|--|---|
| <ul style="list-style-type: none"> <li> Zone d'étude</li> <li> Habitats en mosaïque</li> <li><b>Habitats d'Intérêt Communautaire Prioritaires</b></li> <li> 1150*-1 : Lagunes en mer à marées</li> <li> 2130*-2 : Dunes grises des côtes atlantiques</li> <li> 9180*-1 : Ormaies-frénaies de ravin, atlantiques à Gouet d'Italie</li> <li><b>Habitats d'Intérêt Communautaire</b></li> <li> 1130-1 : Slikke en mer à marées</li> <li> 1310-1 : Salicorniaies des bas niveaux (haute slikke atlantique)</li> <li> 1310-2 : Salicorniaies des hauts niveaux (schorre atlantique)</li> </ul> | <ul style="list-style-type: none"> <li> 1310-4 : Pelouses rases à petites annuelles subhalophiles</li> <li> 1330-1 : Prés salés du bas schorre</li> <li> 1330-2 x 1420-1 : Prés salés du schorre moyen x Fourrés halophiles thermo-atlantiques</li> <li> 1330-3 : Prés salés du haut schorre</li> <li> 1330-3 x 1330-2 x 1310-2 : Prés salés du haut schorre x Prés salés du schorre moyen x Salicorniaies des hauts niveaux</li> <li> 1330-5 : Prairies hautes des niveaux supérieurs atteints par la marée</li> <li> 1410-3 : Prairies subhalophiles thermo-atlantiques</li> <li> 2180-2 : Dunes boisées littorales thermo-atlantiques à Chêne vert</li> </ul> | <ul style="list-style-type: none"> <li> 3140-1 : Communautés à characées des eaux oligo-mésotrophes basiques</li> <li> 3150-1 : Plans d'eau eutrophes avec végétation enracinée avec ou sans feuilles flottantes</li> <li> 3150-3 : Plans d'eau eutrophes avec dominance de macrophytes libres flottant à la surface de l'eau</li> <li> 3150-4 : Rivières, canaux et fossés eutrophes des marais naturels</li> <li> 6510-1 : Prairies fauchées thermo-atlantiques méso-hygrophiles du Sud-Ouest</li> <li> 7230-1 : Végétation des bas-marais neutro-alcalins</li> <li><b>Habitats non d'Intérêt Communautaire</b></li> <li> Habitats non d'Intérêt Communautaire</li> </ul> |
|---|--|---|

Carte réalisée par TBM, 2021  
Sources: TBM, SMBB  
Fond cartographique : BD Ortho 2015 IGN®

0 50 100 m

Logo: Région PAYS DE LA LOIRE

Logo: Agence de l'eau Loire-Bretagne

Logo: MINISTERE DE LA TRANSITION ÉCOLOGIQUE ET SOLIDARITÉ

Logo: LIFE

Logo: NATURA 2000

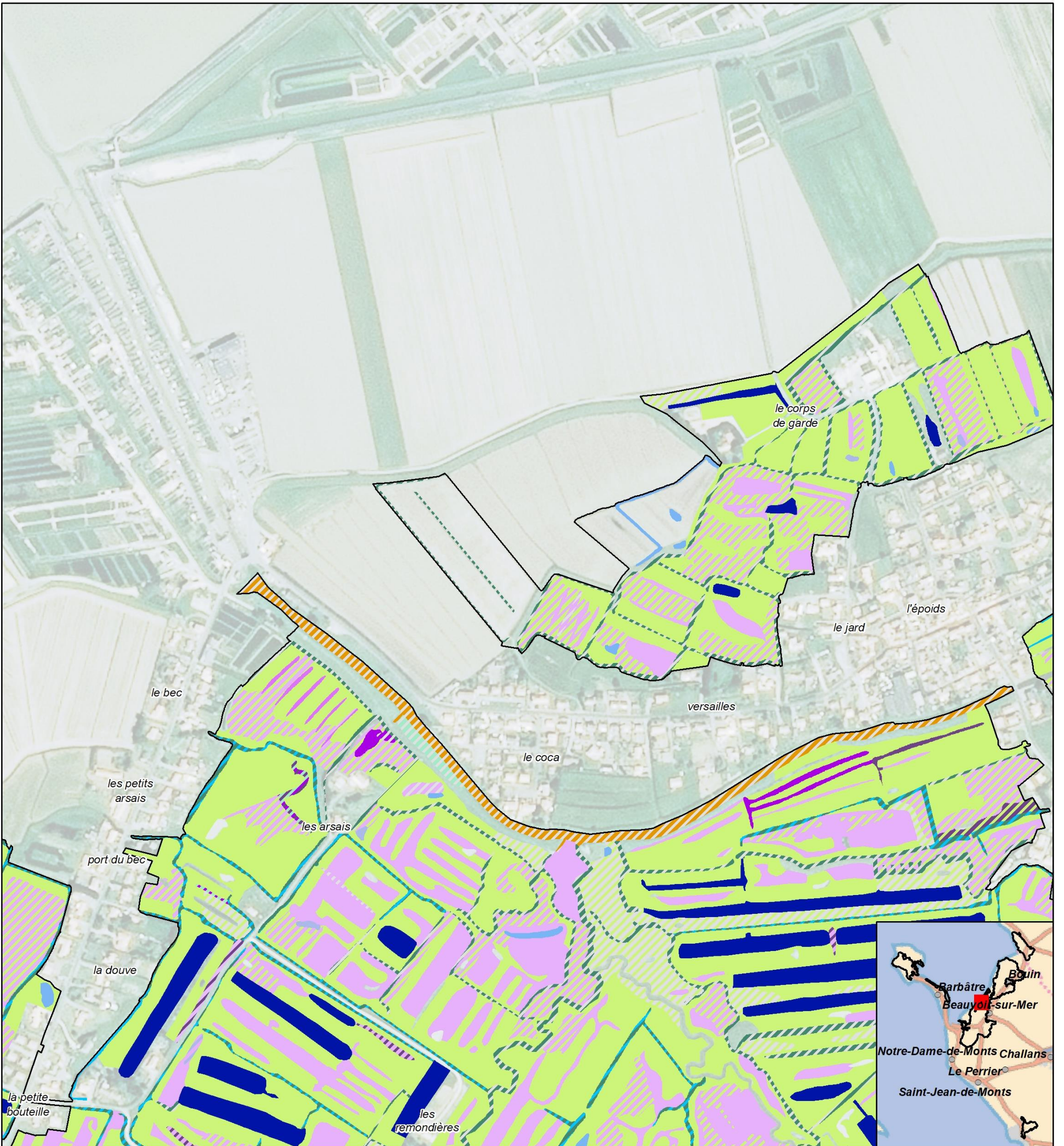
Carte 53 : Habitats d'intérêt communautaire du Marais breton (Planche 28 sur 71)



HABITATS D'INTÉRÊT COMMUNAUTAIRE ÉLÉMENTAIRES - PLANCHE

29/71

Cartographie des habitats naturels et d'intérêt communautaire des secteurs salés du site Natura 2000 "Marais breton, baie de Bourgneuf, île de Noirmoutier et forêt de Monts"



- |   |  |  |
|---|--|--|
| <ul style="list-style-type: none"> <li>□ Zone d'étude</li> <li>▨ Habitats en mosaïque</li> <li><b>Habitats d'Intérêt Communautaire Prioritaires</b></li> <li>■ 1150*-1 : Lagunes en mer à marées</li> <li>■ 2130*-2 : Dunes grises des côtes atlantiques</li> <li>■ 9180*-1 : Ormaies-frénaies de ravin, atlantiques à Gouet d'Italie</li> <li><b>Habitats d'Intérêt Communautaire</b></li> <li>■ 1130-1 : Slikke en mer à marées</li> <li>■ 1310-1 : Salicorniaies des bas niveaux (haute slikke atlantique)</li> <li>■ 1310-2 : Salicorniaies des hauts niveaux (schorre atlantique)</li> </ul> | <ul style="list-style-type: none"> <li>■ 1310-4 : Pelouses rases à petites annuelles subhalophiles</li> <li>■ 1330-1 : Prés salés du bas schorre</li> <li>■ 1330-2 x 1420-1 : Prés salés du schorre moyen x Fourrés halophiles thermo-atlantiques</li> <li>■ 1330-3 : Prés salés du haut schorre</li> <li>■ 1330-3 x 1330-2 x 1310-2 : Prés salés du haut schorre x Prés salés du schorre moyen x Salicorniaies des hauts niveaux</li> <li>■ 1330-5 : Prairies hautes des niveaux supérieurs atteints par la marée</li> <li>■ 1410-3 : Prairies subhalophiles thermo-atlantiques</li> <li>■ 2180-2 : Dunes boisées littorales thermo-atlantiques à Chêne vert</li> </ul> | <ul style="list-style-type: none"> <li>■ 3140-1 : Communautés à characées des eaux oligo-mésotrophes basiques</li> <li>■ 3150-1 : Plans d'eau eutrophes avec végétation enracinée avec ou sans feuilles flottantes</li> <li>■ 3150-3 : Plans d'eau eutrophes avec dominance de macrophytes libres flottant à la surface de l'eau</li> <li>■ 3150-4 : Rivières, canaux et fossés eutrophes des marais naturels</li> <li>■ 6510-1 : Prairies fauchées thermo-atlantiques méso-hygrophiles du Sud-Ouest</li> <li>■ 7230-1 : Végétation des bas-marais neutro-alcalins</li> <li><b>Habitats non d'Intérêt Communautaire</b></li> <li>■ Habitats non d'Intérêt Communautaire</li> </ul> |
|---|--|--|

Carte réalisée par TBM, 2021  
Sources: TBM, SMBB  
Fond cartographique : BD Ortho 2015 IGN®

N

0 50 100 m

Région PAYS DE LA LOIRE

Agence de l'eau Loire-Bretagne

MINISTÈRE DE LA TRANSITION ÉCOLOGIQUE ET SOLIDAIRE

Life

NATURA 2000

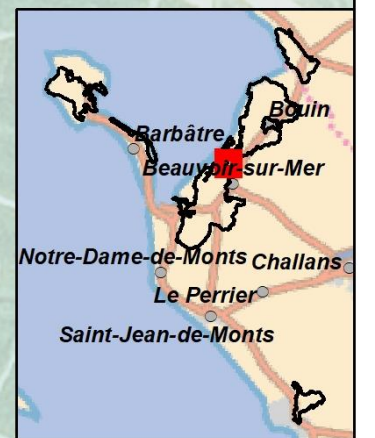
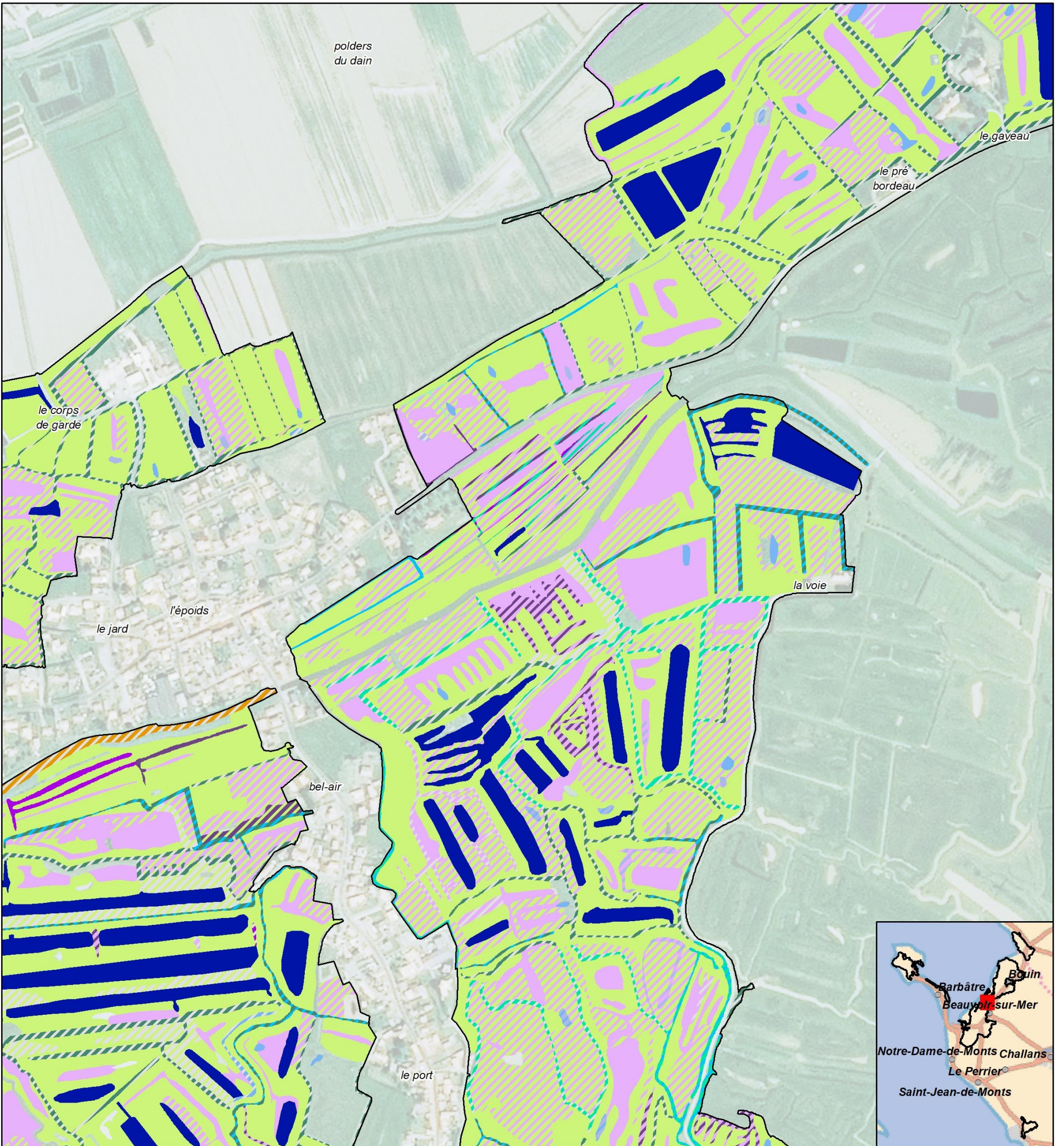
Carte 54 : Habitats d'intérêt communautaire du Marais breton (Planche 29 sur 71)



HABITATS D'INTÉRÊT COMMUNAUTAIRE ÉLÉMENTAIRES - PLANCHE

30/71

Cartographie des habitats naturels et d'intérêt communautaire des secteurs salés du site Natura 2000 "Marais breton, baie de Bourgneuf, île de Noirmoutier et forêt de Monts"



- |   |  |  |
|---|--|--|
| <ul style="list-style-type: none"> <li>□ Zone d'étude</li> <li>▨ Habitats en mosaïque</li> <li><b>Habitats d'Intérêt Communautaire Prioritaires</b></li> <li>■ 1150*-1 : Lagunes en mer à marées</li> <li>■ 2130*-2 : Dunes grises des côtes atlantiques</li> <li>■ 9180*-1 : Ormaies-frénaies de ravin, atlantiques à Gouet d'Italie</li> <li><b>Habitats d'Intérêt Communautaire</b></li> <li>■ 1130-1 : Slikke en mer à marées</li> <li>■ 1310-1 : Salicorniaies des bas niveaux (haute slikke atlantique)</li> <li>■ 1310-2 : Salicorniaies des hauts niveaux (schorre atlantique)</li> </ul> | <ul style="list-style-type: none"> <li>■ 1310-4 : Pelouses rases à petites annuelles subhalophiles</li> <li>■ 1330-1 : Prés salés du bas schorre</li> <li>■ 1330-2 x 1420-1 : Prés salés du schorre moyen x Fourrés halophiles thermo-atlantiques</li> <li>■ 1330-3 : Prés salés du haut schorre</li> <li>■ 1330-3 x 1330-2 x 1310-2 : Prés salés du haut schorre x Prés salés du schorre moyen x Salicorniaies des hauts niveaux</li> <li>■ 1330-5 : Prairies hautes des niveaux supérieurs atteints par la marée</li> <li>■ 1410-3 : Prairies subhalophiles thermo-atlantiques</li> <li>■ 2180-2 : Dunes boisées littorales thermo-atlantiques à Chêne vert</li> </ul> | <ul style="list-style-type: none"> <li>■ 3140-1 : Communautés à characées des eaux oligo-mésotrophes basiques</li> <li>■ 3150-1 : Plans d'eau eutrophes avec végétation enracinée avec ou sans feuilles flottantes</li> <li>■ 3150-3 : Plans d'eau eutrophes avec dominance de macrophytes libres flottant à la surface de l'eau</li> <li>■ 3150-4 : Rivières, canaux et fossés eutrophes des marais naturels</li> <li>■ 6510-1 : Prairies fauchées thermo-atlantiques méso-hygrophiles du Sud-Ouest</li> <li>■ 7230-1 : Végétation des bas-marais neutro-alcalins</li> <li><b>Habitats non d'Intérêt Communautaire</b></li> <li>■ Habitats non d'Intérêt Communautaire</li> </ul> |
|---|--|--|

Carte réalisée par TBM, 2021  
Sources: TBM, SMBB  
Fond cartographique : BD Ortho 2015 IGN®

0 50 100 m

Logo Région PAYS DE LA LOIRE

Logo Agence de l'eau Loire-Bretagne

Logo Ministère de la Transition Écologique et du Développement Durable

Logo LIFE

Logo NATURA 2000

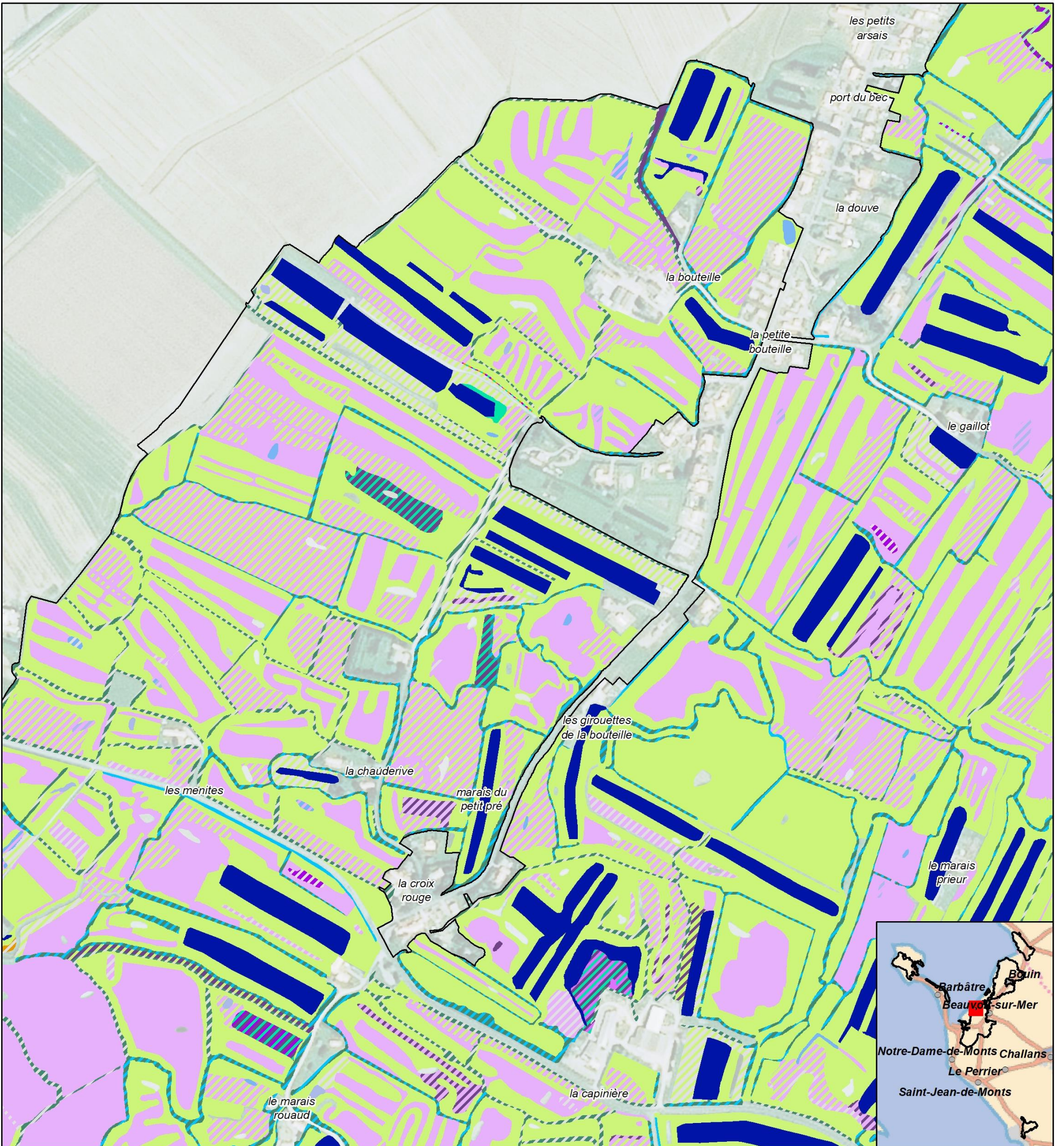
Carte 55 : Habitats d'intérêt communautaire du Marais breton (Planche 30 sur 71)



HABITATS D'INTÉRÊT COMMUNAUTAIRE ÉLÉMENTAIRES - PLANCHE

31/71

Cartographie des habitats naturels et d'intérêt communautaire des secteurs salés du site Natura 2000 "Marais breton, baie de Bourgneuf, île de Noirmoutier et forêt de Monts"



- |   |  |  |
|---|--|--|
| <ul style="list-style-type: none"> <li><span style="border: 1px solid black; display: inline-block; width: 15px; height: 10px; margin-right: 5px;"></span> Zone d'étude</li> <li><span style="border: 1px dashed black; display: inline-block; width: 15px; height: 10px; margin-right: 5px;"></span> Habitats en mosaïque</li> <li><b>Habitats d'Intérêt Communautaire Prioritaires</b></li> <li><span style="background-color: blue; display: inline-block; width: 15px; height: 10px; margin-right: 5px;"></span> 1150*-1 : Lagunes en mer à marées</li> <li><span style="background-color: yellow; display: inline-block; width: 15px; height: 10px; margin-right: 5px;"></span> 2130*-2 : Dunes grises des côtes atlantiques</li> <li><span style="background-color: green; display: inline-block; width: 15px; height: 10px; margin-right: 5px;"></span> 9180*-1 : Ormaies-frénaies de ravin, atlantiques à Gouet d'Italie</li> <li><b>Habitats d'Intérêt Communautaire</b></li> <li><span style="background-color: orange; display: inline-block; width: 15px; height: 10px; margin-right: 5px;"></span> 1130-1 : Slikke en mer à marées</li> <li><span style="background-color: pink; display: inline-block; width: 15px; height: 10px; margin-right: 5px;"></span> 1310-1 : Salicorniaies des bas niveaux (haute slikke atlantique)</li> <li><span style="background-color: purple; display: inline-block; width: 15px; height: 10px; margin-right: 5px;"></span> 1310-2 : Salicorniaies des hauts niveaux (schorre atlantique)</li> </ul> | <ul style="list-style-type: none"> <li><span style="background-color: brown; display: inline-block; width: 15px; height: 10px; margin-right: 5px;"></span> 1310-4 : Pelouses rases à petites annuelles subhalophiles</li> <li><span style="background-color: lightgreen; display: inline-block; width: 15px; height: 10px; margin-right: 5px;"></span> 1330-1 : Prés salés du bas schorre</li> <li><span style="background-color: orange; display: inline-block; width: 15px; height: 10px; margin-right: 5px;"></span> 1330-2 x 1420-1 : Prés salés du schorre moyen x Fourrés halophiles thermo-atlantiques</li> <li><span style="background-color: lightblue; display: inline-block; width: 15px; height: 10px; margin-right: 5px;"></span> 1330-3 : Prés salés du haut schorre</li> <li><span style="background-color: darkgreen; display: inline-block; width: 15px; height: 10px; margin-right: 5px;"></span> 1330-3 x 1330-2 x 1310-2 : Prés salés du haut schorre x Prés salés du schorre moyen x Salicorniaies des hauts niveaux</li> <li><span style="background-color: darkgreen; display: inline-block; width: 15px; height: 10px; margin-right: 5px;"></span> 1330-5 : Prairies hautes des niveaux supérieurs atteints par la marée</li> <li><span style="background-color: lightpurple; display: inline-block; width: 15px; height: 10px; margin-right: 5px;"></span> 1410-3 : Prairies subhalophiles thermo-atlantiques</li> <li><span style="background-color: yellowgreen; display: inline-block; width: 15px; height: 10px; margin-right: 5px;"></span> 2180-2 : Dunes boisées littorales thermo-atlantiques à Chêne vert</li> </ul> | <ul style="list-style-type: none"> <li><span style="background-color: lightblue; display: inline-block; width: 15px; height: 10px; margin-right: 5px;"></span> 3140-1 : Communautés à characées des eaux oligo-mésotrophes basiques</li> <li><span style="background-color: blue; display: inline-block; width: 15px; height: 10px; margin-right: 5px;"></span> 3150-1 : Plans d'eau eutrophes avec végétation enracinée avec ou sans feuilles flottantes</li> <li><span style="background-color: lightblue; display: inline-block; width: 15px; height: 10px; margin-right: 5px;"></span> 3150-3 : Plans d'eau eutrophes avec dominance de macrophytes libres flottant à la surface de l'eau</li> <li><span style="background-color: cyan; display: inline-block; width: 15px; height: 10px; margin-right: 5px;"></span> 3150-4 : Rivières, canaux et fossés eutrophes des marais naturels</li> <li><span style="background-color: yellowgreen; display: inline-block; width: 15px; height: 10px; margin-right: 5px;"></span> 6510-1 : Prairies fauchées thermo-atlantiques méso-hygrophiles du Sud-Ouest</li> <li><span style="background-color: brown; display: inline-block; width: 15px; height: 10px; margin-right: 5px;"></span> 7230-1 : Végétation des bas-marais neutro-alcalins</li> <li><b>Habitats non d'Intérêt Communautaire</b></li> <li><span style="background-color: lightgrey; display: inline-block; width: 15px; height: 10px; margin-right: 5px;"></span> Habitats non d'Intérêt Communautaire</li> </ul> |
|---|--|--|

Carte réalisée par TBM, 2021  
Sources: TBM, SMBB  
Fond cartographique : BD Ortho 2015 IGN®

N

0 50 100 m

Logo Région PAYS DE LA LOIRE

Logo Agence de l'eau Loire-Bretagne

Logo Ministère de la Transition Écologique et Solidaire

Logo Life

Logo Natura 2000

Carte 56 : Habitats d'intérêt communautaire du Marais breton (Planche 31 sur 71)



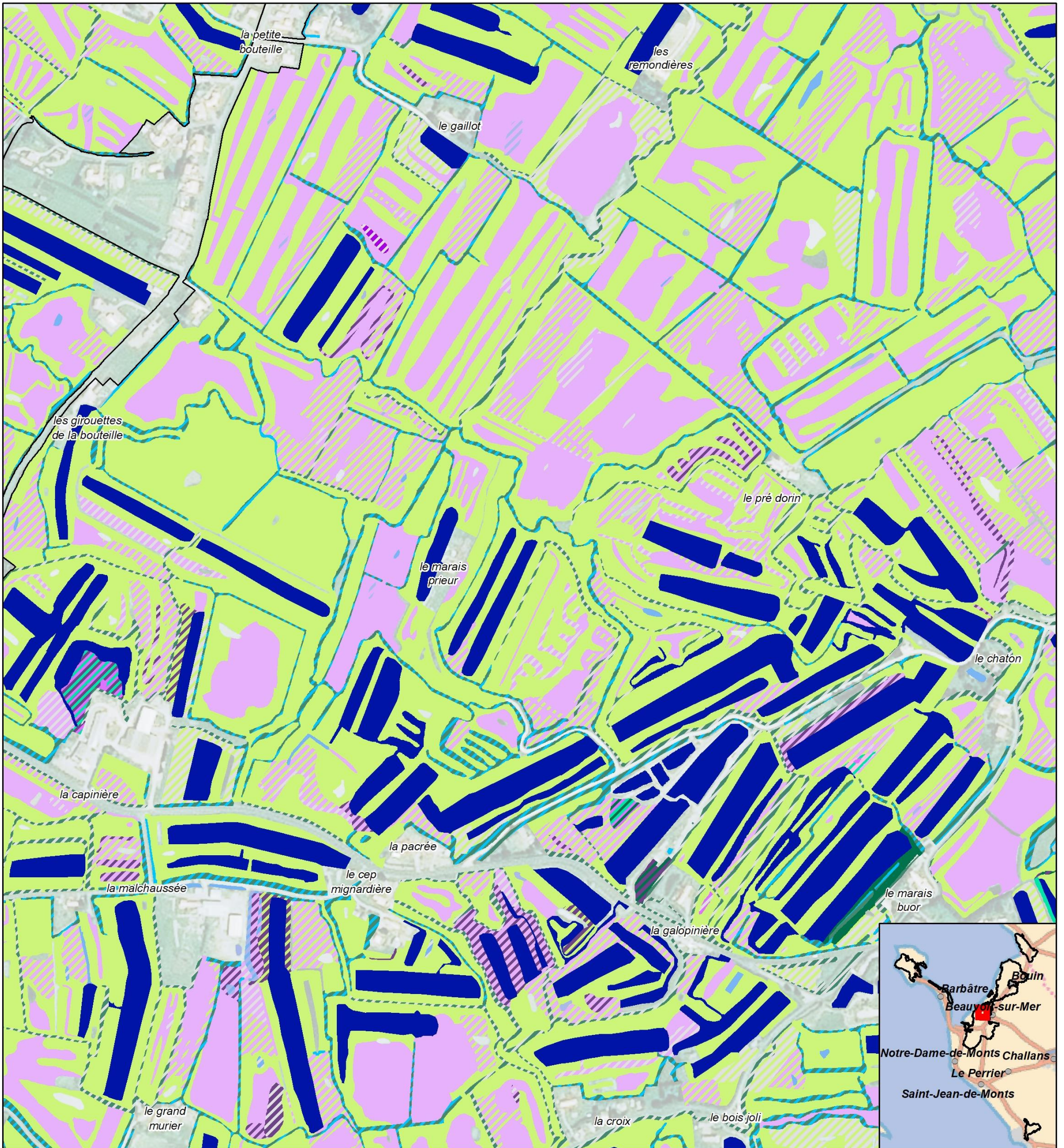


HABITATS D'INTÉRÊT COMMUNAUTAIRE ÉLÉMENTAIRES - PLANCHE

32/71



Cartographie des habitats naturels et d'intérêt communautaire des secteurs salés du site Natura 2000 "Marais breton, baie de Bourgneuf, île de Noirmoutier et forêt de Monts"



- |   |  |  |
|---|--|--|
| <ul style="list-style-type: none"> <li><span style="border: 1px solid black; display: inline-block; width: 15px; height: 10px; margin-right: 5px;"></span> Zone d'étude</li> <li><span style="border: 1px dashed black; display: inline-block; width: 15px; height: 10px; margin-right: 5px;"></span> Habitats en mosaïque</li> <li><b>Habitats d'Intérêt Communautaire Prioritaires</b></li> <li><span style="background-color: blue; display: inline-block; width: 15px; height: 10px; margin-right: 5px;"></span> 1150*-1 : Lagunes en mer à marées</li> <li><span style="background-color: yellow; display: inline-block; width: 15px; height: 10px; margin-right: 5px;"></span> 2130*-2 : Dunes grises des côtes atlantiques</li> <li><span style="background-color: green; display: inline-block; width: 15px; height: 10px; margin-right: 5px;"></span> 9180*-1 : Ormaies-frénaies de ravin, atlantiques à Gouet d'Italie</li> <li><b>Habitats d'Intérêt Communautaire</b></li> <li><span style="background-color: orange; display: inline-block; width: 15px; height: 10px; margin-right: 5px;"></span> 1130-1 : Slikke en mer à marées</li> <li><span style="background-color: pink; display: inline-block; width: 15px; height: 10px; margin-right: 5px;"></span> 1310-1 : Salicorniaies des bas niveaux (haute slikke atlantique)</li> <li><span style="background-color: purple; display: inline-block; width: 15px; height: 10px; margin-right: 5px;"></span> 1310-2 : Salicorniaies des hauts niveaux (schorre atlantique)</li> </ul> | <ul style="list-style-type: none"> <li><span style="background-color: brown; display: inline-block; width: 15px; height: 10px; margin-right: 5px;"></span> 1310-4 : Pelouses rases à petites annuelles subhalophiles</li> <li><span style="background-color: lightgreen; display: inline-block; width: 15px; height: 10px; margin-right: 5px;"></span> 1330-1 : Prés salés du bas schorre</li> <li><span style="background-color: orange; display: inline-block; width: 15px; height: 10px; margin-right: 5px;"></span> 1330-2 x 1420-1 : Prés salés du schorre moyen x Fourrés halophiles thermo-atlantiques</li> <li><span style="background-color: lightblue; display: inline-block; width: 15px; height: 10px; margin-right: 5px;"></span> 1330-3 : Prés salés du haut schorre</li> <li><span style="background-color: darkgreen; display: inline-block; width: 15px; height: 10px; margin-right: 5px;"></span> 1330-3 x 1330-2 x 1310-2 : Prés salés du haut schorre x Prés salés du schorre moyen x Salicorniaies des hauts niveaux</li> <li><span style="background-color: darkgreen; display: inline-block; width: 15px; height: 10px; margin-right: 5px;"></span> 1330-5 : Prairies hautes des niveaux supérieurs atteints par la marée</li> <li><span style="background-color: lightpurple; display: inline-block; width: 15px; height: 10px; margin-right: 5px;"></span> 1410-3 : Prairies subhalophiles thermo-atlantiques</li> <li><span style="background-color: yellowgreen; display: inline-block; width: 15px; height: 10px; margin-right: 5px;"></span> 2180-2 : Dunes boisées littorales thermo-atlantiques à Chêne vert</li> </ul> | <ul style="list-style-type: none"> <li><span style="background-color: lightblue; display: inline-block; width: 15px; height: 10px; margin-right: 5px;"></span> 3140-1 : Communautés à characées des eaux oligo-mésotrophes basiques</li> <li><span style="background-color: blue; display: inline-block; width: 15px; height: 10px; margin-right: 5px;"></span> 3150-1 : Plans d'eau eutrophes avec végétation enracinée avec ou sans feuilles flottantes</li> <li><span style="background-color: lightblue; display: inline-block; width: 15px; height: 10px; margin-right: 5px;"></span> 3150-3 : Plans d'eau eutrophes avec dominance de macrophytes libres flottant à la surface de l'eau</li> <li><span style="background-color: cyan; display: inline-block; width: 15px; height: 10px; margin-right: 5px;"></span> 3150-4 : Rivières, canaux et fossés eutrophes des marais naturels</li> <li><span style="background-color: yellowgreen; display: inline-block; width: 15px; height: 10px; margin-right: 5px;"></span> 6510-1 : Prairies fauchées thermo-atlantiques méso-hygrophiles du Sud-Ouest</li> <li><span style="background-color: brown; display: inline-block; width: 15px; height: 10px; margin-right: 5px;"></span> 7230-1 : Végétation des bas-marais neutro-alcalins</li> <li><b>Habitats non d'Intérêt Communautaire</b></li> <li><span style="background-color: lightgrey; display: inline-block; width: 15px; height: 10px; margin-right: 5px;"></span> Habitats non d'Intérêt Communautaire</li> </ul> |
|---|--|--|

Carte réalisée par TBM, 2021  
Sources: TBM, SMBB  
Fond cartographique : BD Ortho 2015 IGN®

N

0 50 100 m

Logo 'PAYS DE LA LOIRE'

Logo 'Agence de l'eau Loire-Bretagne'

Logo 'MINISTÈRE DE LA TRANSITION ÉCOLOGIQUE ET SOLIDAIRE'

Logo 'Life'

Logo 'NATURA 2000'

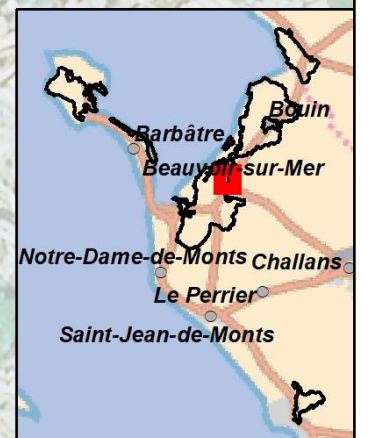
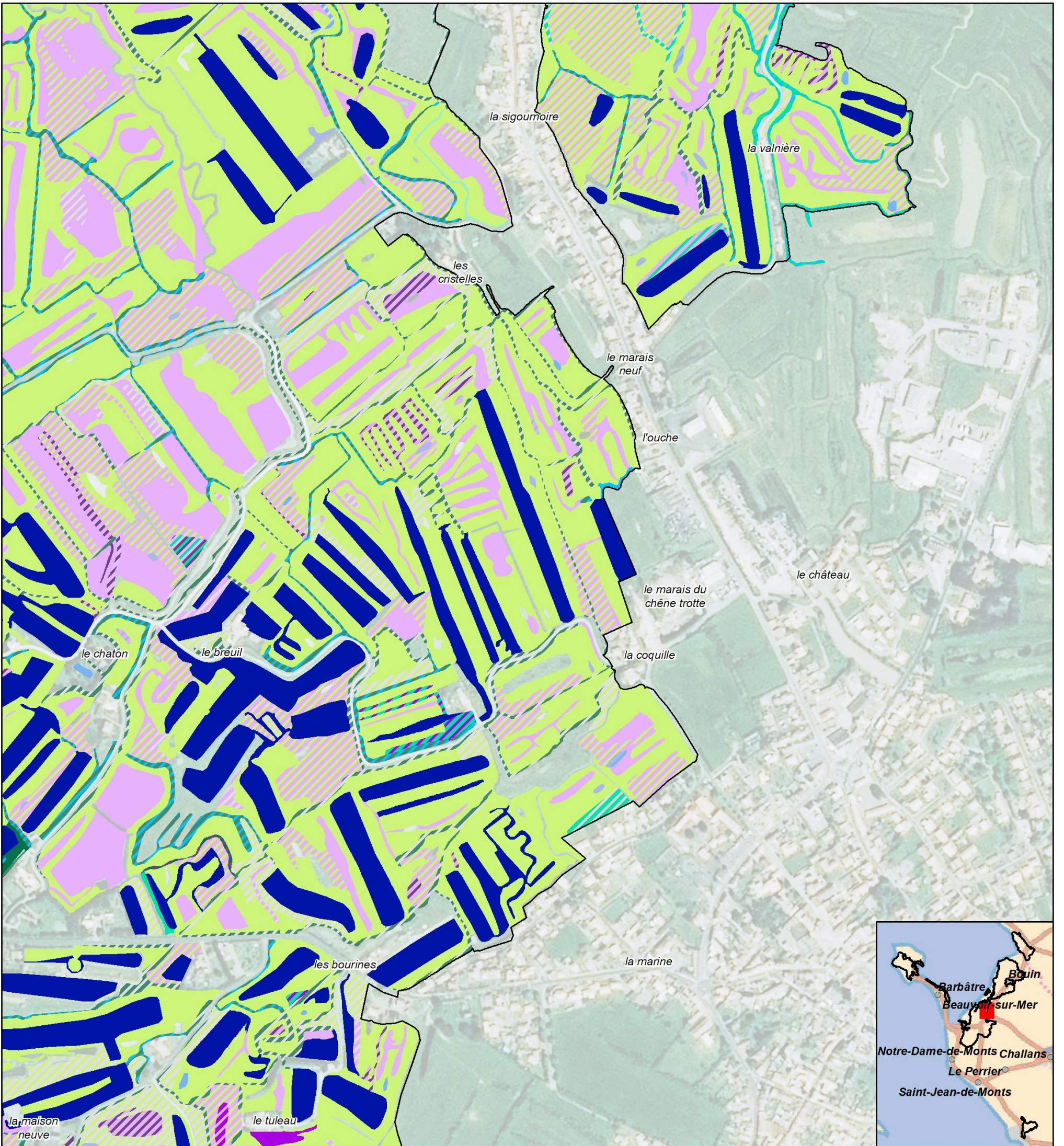
Carte 57 : Habitats d'intérêt communautaire du Marais breton (Planche 32 sur 71)



HABITATS D'INTÉRÊT COMMUNAUTAIRE ÉLÉMENTAIRES - PLANCHE

33/71

Cartographie des habitats naturels et d'intérêt communautaire des secteurs salés du site Natura 2000 "Marais breton, baie de Bourgneuf, île de Noirmoutier et forêt de Monts"



- |   |  |  |
|---|--|--|
| <ul style="list-style-type: none"> <li>□ Zone d'étude</li> <li>▨ Habitats en mosaïque</li> <li><b>Habitats d'Intérêt Communautaire Prioritaires</b></li> <li>■ 1150*-1 : Lagunes en mer à marées</li> <li>■ 2130*-2 : Dunes grises des côtes atlantiques</li> <li>■ 9180*-1 : Ormaies-frénaies de ravin, atlantiques à Gouet d'Italie</li> <li><b>Habitats d'Intérêt Communautaire</b></li> <li>■ 1130-1 : Slikke en mer à marées</li> <li>■ 1310-1 : Salicorniaies des bas niveaux (haute slikke atlantique)</li> <li>■ 1310-2 : Salicorniaies des hauts niveaux (schorre atlantique)</li> </ul> | <ul style="list-style-type: none"> <li>■ 1310-4 : Pelouses rases à petites annuelles subhalophiles</li> <li>■ 1330-1 : Prés salés du bas schorre</li> <li>■ 1330-2 x 1420-1 : Prés salés du schorre moyen x Fourrés halophiles thermo-atlantiques</li> <li>■ 1330-3 : Prés salés du haut schorre</li> <li>■ 1330-3 x 1330-2 x 1310-2 : Prés salés du haut schorre x Prés salés du schorre moyen x Salicorniaies des hauts niveaux</li> <li>■ 1330-5 : Prairies hautes des niveaux supérieurs atteints par la marée</li> <li>■ 1410-3 : Prairies subhalophiles thermo-atlantiques</li> <li>■ 2180-2 : Dunes boisées littorales thermo-atlantiques à Chêne vert</li> </ul> | <ul style="list-style-type: none"> <li>■ 3140-1 : Communautés à characées des eaux oligo-mésotrophes basiques</li> <li>■ 3150-1 : Plans d'eau eutrophes avec végétation enracinée avec ou sans feuilles flottantes</li> <li>■ 3150-3 : Plans d'eau eutrophes avec dominance de macrophytes libres flottant à la surface de l'eau</li> <li>■ 3150-4 : Rivières, canaux et fossés eutrophes des marais naturels</li> <li>■ 6510-1 : Prairies fauchées thermo-atlantiques méso-hygrophiles du Sud-Ouest</li> <li>■ 7230-1 : Végétation des bas-marais neutro-alcalins</li> <li><b>Habitats non d'Intérêt Communautaire</b></li> <li>■ Habitats non d'Intérêt Communautaire</li> </ul> |
|---|--|--|

Carte réalisée par TBM, 2021  
Sources: TBM, SMBB  
Fond cartographique : BD Ortho 2015 IGN®

0 50 100 m

Logo Région Pays de la Loire

Logo Agence de l'eau Loire-Bretagne

Logo Ministère de la Transition Écologique et Solidaire

Logo Life

Logo Natura 2000

Carte 58 : Habitats d'intérêt communautaire du Marais breton (Planche 33 sur 71)

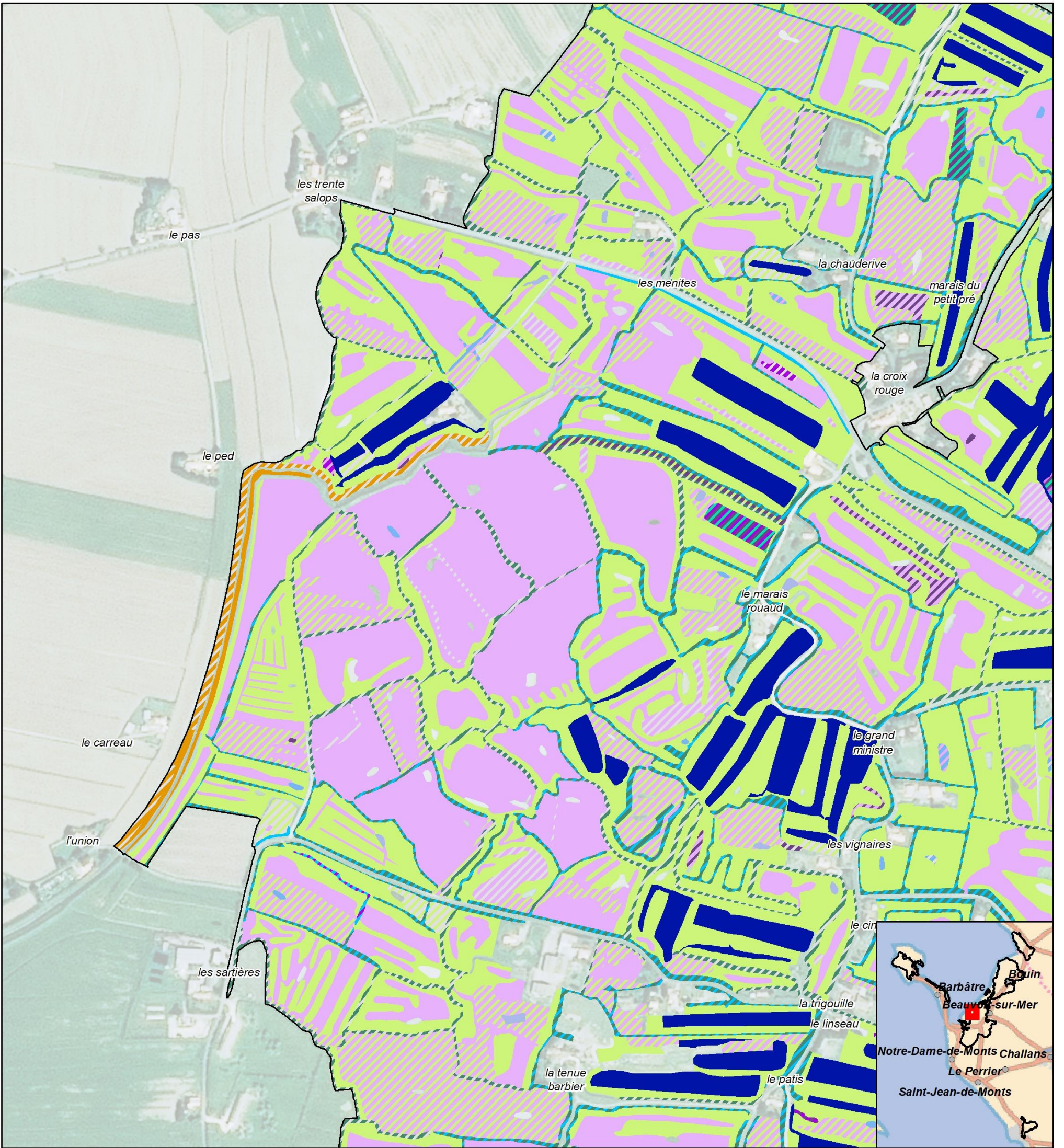


HABITATS D'INTÉRÊT COMMUNAUTAIRE ÉLÉMENTAIRES - PLANCHE

34/71



Cartographie des habitats naturels et d'intérêt communautaire des secteurs salés du site Natura 2000 "Marais breton, baie de Bourgneuf, île de Noirmoutier et forêt de Monts"



- |   |  |   |
|---|--|---|
| <ul style="list-style-type: none"> <li> Zone d'étude</li> <li> Habitats en mosaïque</li> <li><b>Habitats d'Intérêt Communautaire Prioritaires</b></li> <li> 1150*-1 : Lagunes en mer à marées</li> <li> 2130*-2 : Dunes grises des côtes atlantiques</li> <li> 9180*-1 : Ormaies-frénaies de ravin, atlantiques à Gouet d'Italie</li> <li><b>Habitats d'Intérêt Communautaire</b></li> <li> 1130-1 : Slikke en mer à marées</li> <li> 1310-1 : Salicorniaies des bas niveaux (haute slikke atlantique)</li> <li> 1310-2 : Salicorniaies des hauts niveaux (schorre atlantique)</li> </ul> | <ul style="list-style-type: none"> <li> 1310-4 : Pelouses rases à petites annuelles subhalophiles</li> <li> 1330-1 : Prés salés du bas schorre</li> <li> 1330-2 x 1420-1 : Prés salés du schorre moyen x Fourrés halophiles thermo-atlantiques</li> <li> 1330-3 : Prés salés du haut schorre</li> <li> 1330-3 x 1330-2 x 1310-2 : Prés salés du haut schorre x Prés salés du schorre moyen x Salicorniaies des hauts niveaux</li> <li> 1330-5 : Prairies hautes des niveaux supérieurs atteints par la marée</li> <li> 1410-3 : Prairies subhalophiles thermo-atlantiques</li> <li> 2180-2 : Dunes boisées littorales thermo-atlantiques à Chêne vert</li> </ul> | <ul style="list-style-type: none"> <li> 3140-1 : Communautés à characées des eaux oligo-mésotrophes basiques</li> <li> 3150-1 : Plans d'eau eutrophes avec végétation enracinée avec ou sans feuilles flottantes</li> <li> 3150-3 : Plans d'eau eutrophes avec dominance de macrophytes libres flottant à la surface de l'eau</li> <li> 3150-4 : Rivières, canaux et fossés eutrophes des marais naturels</li> <li> 6510-1 : Prairies fauchées thermo-atlantiques méso-hygrophiles du Sud-Ouest</li> <li> 7230-1 : Végétation des bas-marais neutro-alcalins</li> <li><b>Habitats non d'Intérêt Communautaire</b></li> <li> Habitats non d'Intérêt Communautaire</li> </ul> |
|---|--|---|

Carte réalisée par TBM, 2021  
Sources: TBM, SMBB  
Fond cartographique : BD Ortho 2015 IGN®

N

0 50 100 m

Logo 'PAYS DE LA LOIRE'

Logo 'Agence de l'eau Loire-Bretagne'

Logo 'MINISTÈRE DE LA TRANSITION ÉCOLOGIQUE ET SOLIDAIRE'

Logo 'Life'

Logo 'NATURA 2000'

Carte 59 : Habitats d'intérêt communautaire du Marais breton (Planche 34 sur 71)

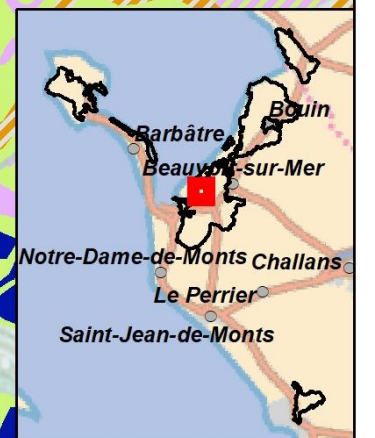
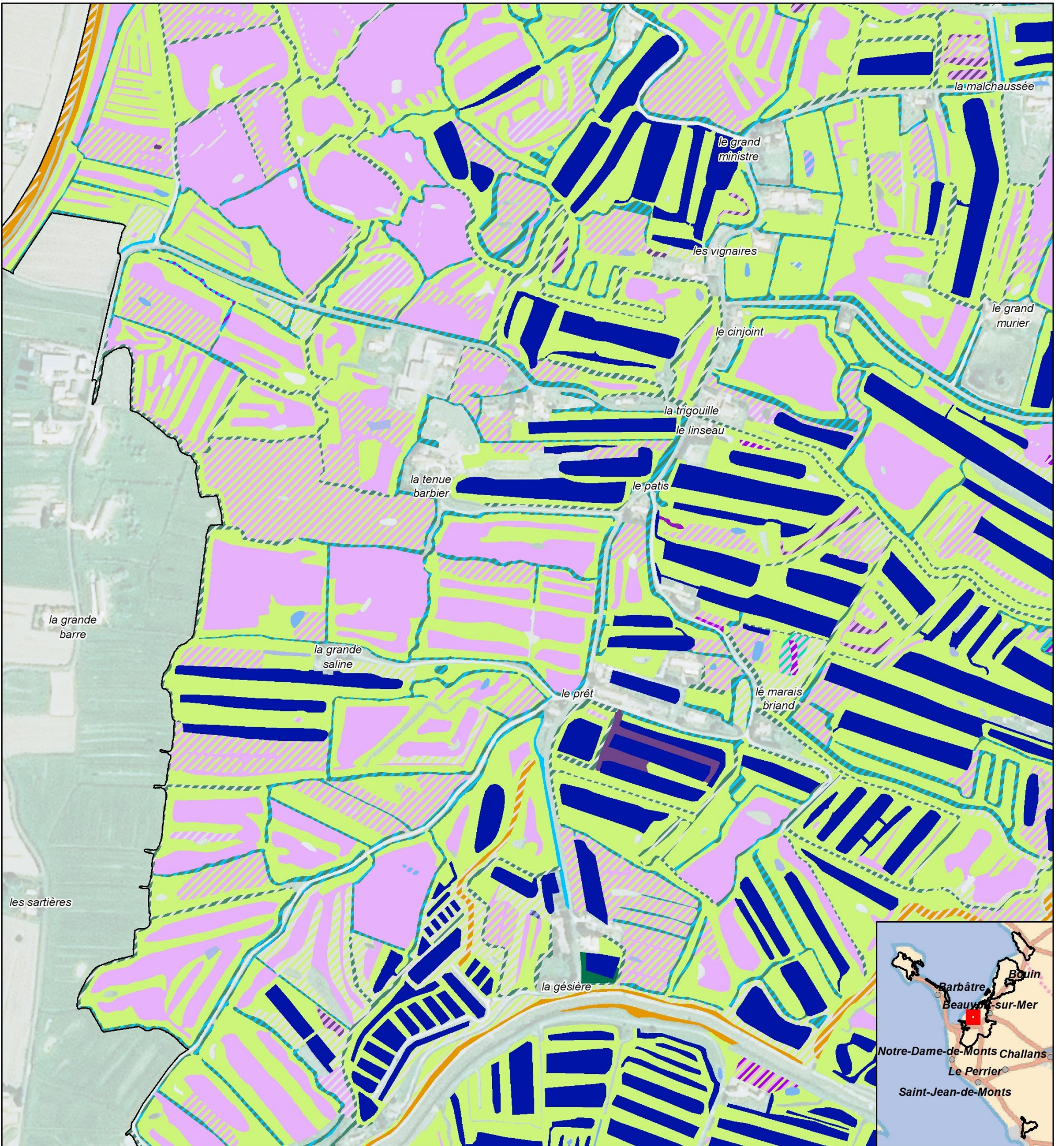


HABITATS D'INTÉRÊT COMMUNAUTAIRE ÉLÉMENTAIRES - PLANCHE

35/71



Cartographie des habitats naturels et d'intérêt communautaire des secteurs salés du site Natura 2000 "Marais breton, baie de Bourgneuf, île de Noirmoutier et forêt de Monts"



- |   |  |  |
|---|--|--|
| <ul style="list-style-type: none"> <li>□ Zone d'étude</li> <li>▨ Habitats en mosaïque</li> <li><b>Habitats d'Intérêt Communautaire Prioritaires</b></li> <li>■ 1150*-1 : Lagunes en mer à marées</li> <li>■ 2130*-2 : Dunes grises des côtes atlantiques</li> <li>■ 9180*-1 : Ormaies-frénaies de ravin, atlantiques à Gouet d'Italie</li> <li><b>Habitats d'Intérêt Communautaire</b></li> <li>■ 1130-1 : Slikke en mer à marées</li> <li>■ 1310-1 : Salicorniaies des bas niveaux (haute slikke atlantique)</li> <li>■ 1310-2 : Salicorniaies des hauts niveaux (schorre atlantique)</li> </ul> | <ul style="list-style-type: none"> <li>■ 1310-4 : Pelouses rases à petites annuelles subhalophiles</li> <li>■ 1330-1 : Prés salés du bas schorre</li> <li>■ 1330-2 x 1420-1 : Prés salés du schorre moyen x Fourrés halophiles thermo-atlantiques</li> <li>■ 1330-3 : Prés salés du haut schorre</li> <li>■ 1330-3 x 1330-2 x 1310-2 : Prés salés du haut schorre x Prés salés du schorre moyen x Salicorniaies des hauts niveaux</li> <li>■ 1330-5 : Prairies hautes des niveaux supérieurs atteints par la marée</li> <li>■ 1410-3 : Prairies subhalophiles thermo-atlantiques</li> <li>■ 2180-2 : Dunes boisées littorales thermo-atlantiques à Chêne vert</li> </ul> | <ul style="list-style-type: none"> <li>■ 3140-1 : Communautés à characées des eaux oligo-mésotrophes basiques</li> <li>■ 3150-1 : Plans d'eau eutrophes avec végétation enracinée avec ou sans feuilles flottantes</li> <li>■ 3150-3 : Plans d'eau eutrophes avec dominance de macrophytes libres flottant à la surface de l'eau</li> <li>■ 3150-4 : Rivières, canaux et fossés eutrophes des marais naturels</li> <li>■ 6510-1 : Prairies fauchées thermo-atlantiques méso-hygrophiles du Sud-Ouest</li> <li>■ 7230-1 : Végétation des bas-marais neutro-alcalins</li> <li><b>Habitats non d'Intérêt Communautaire</b></li> <li>■ Habitats non d'Intérêt Communautaire</li> </ul> |
|---|--|--|

Carte réalisée par TBM, 2021  
Sources: TBM, SMBB  
Fond cartographique : BD Ortho 2015 IGN®

N

0 50 100 m

Logo Région Pays de la Loire

Logo Agence de l'eau Loire-Bretagne

Logo Ministère de la Transition Écologique et du Développement Durable

Logo Life

Logo Natura 2000

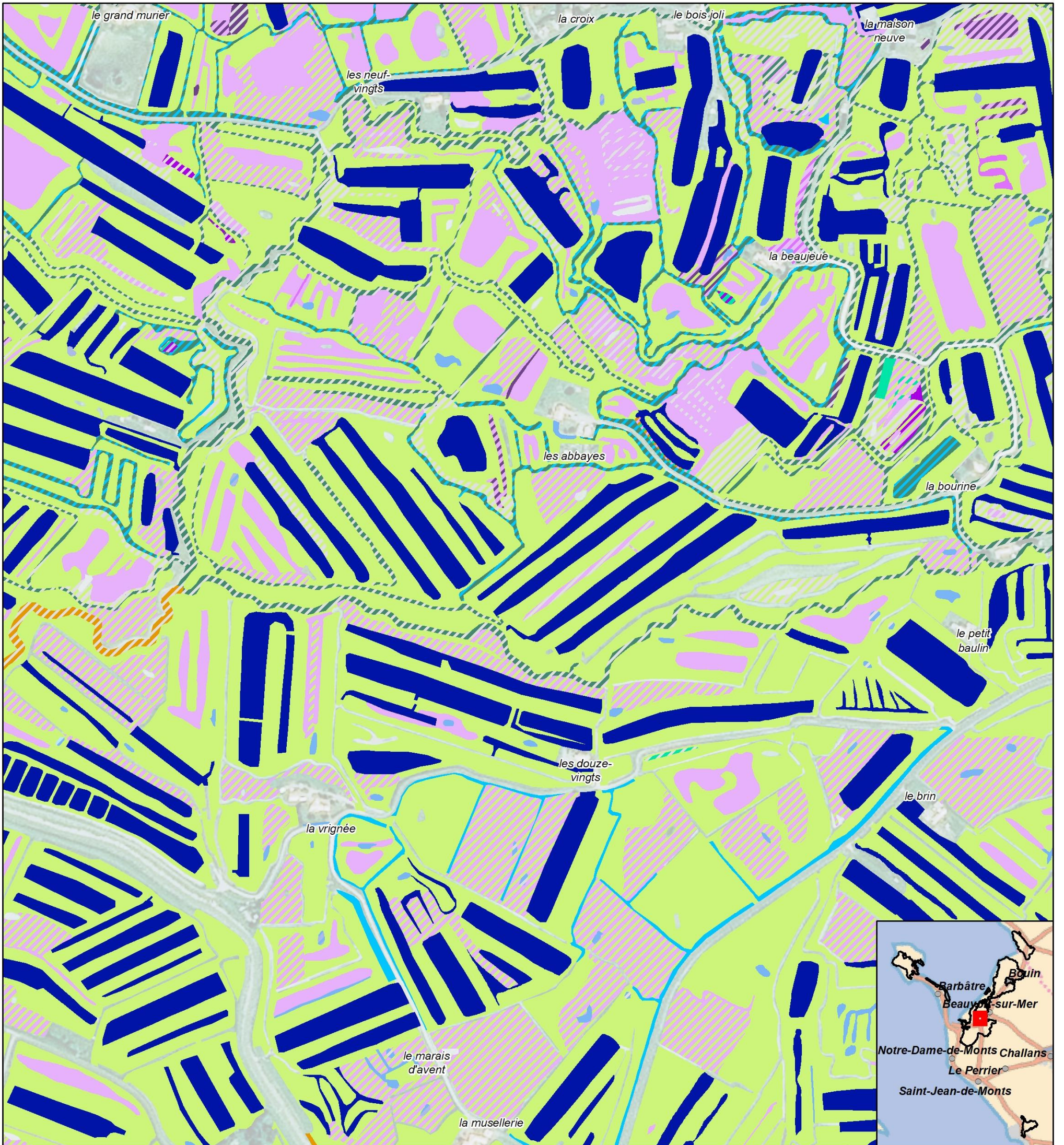
Carte 60 : Habitats d'intérêt communautaire du Marais breton (Planche 35 sur 71)



HABITATS D'INTÉRÊT COMMUNAUTAIRE ÉLÉMENTAIRES - PLANCHE

36/71

Cartographie des habitats naturels et d'intérêt communautaire des secteurs salés du site Natura 2000 "Marais breton, baie de Bourgneuf, île de Noirmoutier et forêt de Monts"



- |   |  |  |
|---|--|--|
| <ul style="list-style-type: none"> <li>□ Zone d'étude</li> <li>▨ Habitats en mosaïque</li> <li><b>Habitats d'Intérêt Communautaire Prioritaires</b></li> <li>■ 1150*-1 : Lagunes en mer à marées</li> <li>■ 2130*-2 : Dunes grises des côtes atlantiques</li> <li>■ 9180*-1 : Ormaies-frénaies de ravin, atlantiques à Gouet d'Italie</li> <li><b>Habitats d'Intérêt Communautaire</b></li> <li>■ 1130-1 : Slikke en mer à marées</li> <li>■ 1310-1 : Salicorniaies des bas niveaux (haute slikke atlantique)</li> <li>■ 1310-2 : Salicorniaies des hauts niveaux (schorre atlantique)</li> </ul> | <ul style="list-style-type: none"> <li>■ 1310-4 : Pelouses rases à petites annuelles subhalophiles</li> <li>■ 1330-1 : Prés salés du bas schorre</li> <li>■ 1330-2 x 1420-1 : Prés salés du schorre moyen x Fourrés halophiles thermo-atlantiques</li> <li>■ 1330-3 : Prés salés du haut schorre</li> <li>■ 1330-3 x 1330-2 x 1310-2 : Prés salés du haut schorre x Prés salés du schorre moyen x Salicorniaies des hauts niveaux</li> <li>■ 1330-5 : Prairies hautes des niveaux supérieurs atteints par la marée</li> <li>■ 1410-3 : Prairies subhalophiles thermo-atlantiques</li> <li>■ 2180-2 : Dunes boisées littorales thermo-atlantiques à Chêne vert</li> </ul> | <ul style="list-style-type: none"> <li>■ 3140-1 : Communautés à characées des eaux oligo-mésotrophes basiques</li> <li>■ 3150-1 : Plans d'eau eutrophes avec végétation enracinée avec ou sans feuilles flottantes</li> <li>■ 3150-3 : Plans d'eau eutrophes avec dominance de macrophytes libres flottant à la surface de l'eau</li> <li>■ 3150-4 : Rivières, canaux et fossés eutrophes des marais naturels</li> <li>■ 6510-1 : Prairies fauchées thermo-atlantiques méso-hygrophiles du Sud-Ouest</li> <li>■ 7230-1 : Végétation des bas-marais neutro-alcalins</li> <li><b>Habitats non d'Intérêt Communautaire</b></li> <li>■ Habitats non d'Intérêt Communautaire</li> </ul> |
|---|--|--|

Carte réalisée par TBM, 2021  
Sources: TBM, SMBB  
Fond cartographique : BD Ortho 2015 IGN®

N

0 50 100 m

Logo Région PAYS DE LA LOIRE

Logo Agence de l'eau Loire-Bretagne

Logo Ministère de la Transition Écologique et Solidaire

Logo LIFE

Logo NATURA 2000

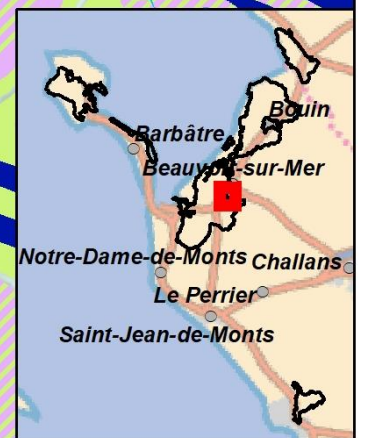
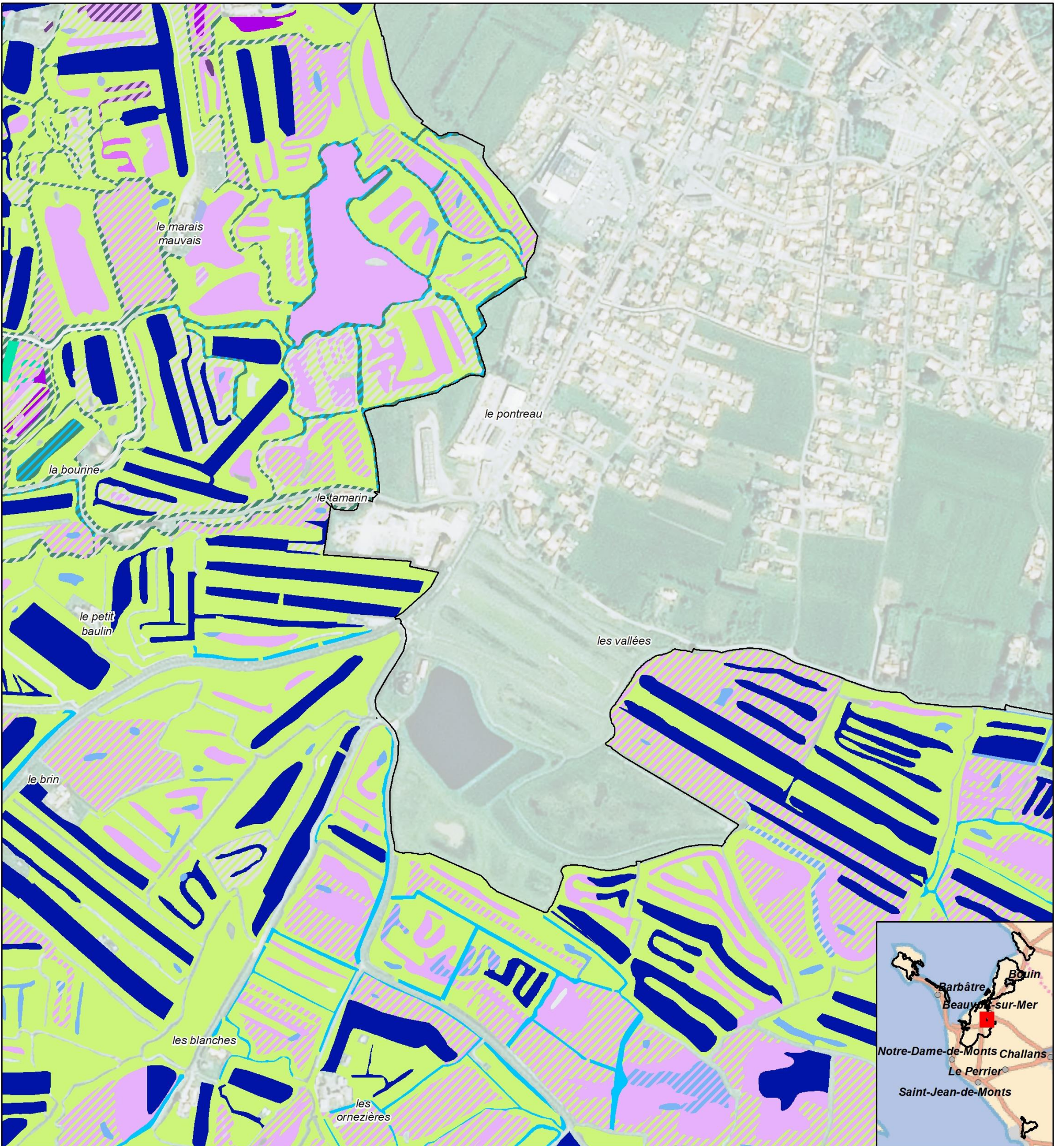
Carte 61 : Habitats d'intérêt communautaire du Marais breton (Planche 36 sur 71)



HABITATS D'INTÉRÊT COMMUNAUTAIRE ÉLÉMENTAIRES - PLANCHE

37/71

Cartographie des habitats naturels et d'intérêt communautaire des secteurs salés du site Natura 2000 "Marais breton, baie de Bourgneuf, île de Noirmoutier et forêt de Monts"



- |   |  |  |
|---|--|--|
| <ul style="list-style-type: none"> <li>□ Zone d'étude</li> <li>▨ Habitats en mosaïque</li> <li><b>Habitats d'Intérêt Communautaire Prioritaires</b></li> <li>■ 1150*-1 : Lagunes en mer à marées</li> <li>■ 2130*-2 : Dunes grises des côtes atlantiques</li> <li>■ 9180*-1 : Ormaies-frénaies de ravin, atlantiques à Gouet d'Italie</li> <li><b>Habitats d'Intérêt Communautaire</b></li> <li>■ 1130-1 : Slikke en mer à marées</li> <li>■ 1310-1 : Salicorniaies des bas niveaux (haute slikke atlantique)</li> <li>■ 1310-2 : Salicorniaies des hauts niveaux (schorre atlantique)</li> </ul> | <ul style="list-style-type: none"> <li>■ 1310-4 : Pelouses rases à petites annuelles subhalophiles</li> <li>■ 1330-1 : Prés salés du bas schorre</li> <li>■ 1330-2 x 1420-1 : Prés salés du schorre moyen x Fourrés halophiles thermo-atlantiques</li> <li>■ 1330-3 : Prés salés du haut schorre</li> <li>■ 1330-3 x 1330-2 x 1310-2 : Prés salés du haut schorre x Prés salés du schorre moyen x Salicorniaies des hauts niveaux</li> <li>■ 1330-5 : Prairies hautes des niveaux supérieurs atteints par la marée</li> <li>■ 1410-3 : Prairies subhalophiles thermo-atlantiques</li> <li>■ 2180-2 : Dunes boisées littorales thermo-atlantiques à Chêne vert</li> </ul> | <ul style="list-style-type: none"> <li>■ 3140-1 : Communautés à characées des eaux oligo-mésotrophes basiques</li> <li>■ 3150-1 : Plans d'eau eutrophes avec végétation enracinée avec ou sans feuilles flottantes</li> <li>■ 3150-3 : Plans d'eau eutrophes avec dominance de macrophytes libres flottant à la surface de l'eau</li> <li>■ 3150-4 : Rivières, canaux et fossés eutrophes des marais naturels</li> <li>■ 6510-1 : Prairies fauchées thermo-atlantiques méso-hygrophiles du Sud-Ouest</li> <li>■ 7230-1 : Végétation des bas-marais neutro-alcalins</li> <li><b>Habitats non d'Intérêt Communautaire</b></li> <li>■ Habitats non d'Intérêt Communautaire</li> </ul> |
|---|--|--|

Carte réalisée par TBM, 2021  
Sources: TBM, SMBB  
Fond cartographique : BD Ortho 2015 IGN®

0 50 100 m

Logo Région PAYS DE LA LOIRE

Logo Agence de l'eau Loire-Bretagne

Logo Ministère de la Transition Écologique et du Développement Durable

Logo LIFE

Logo NATURA 2000

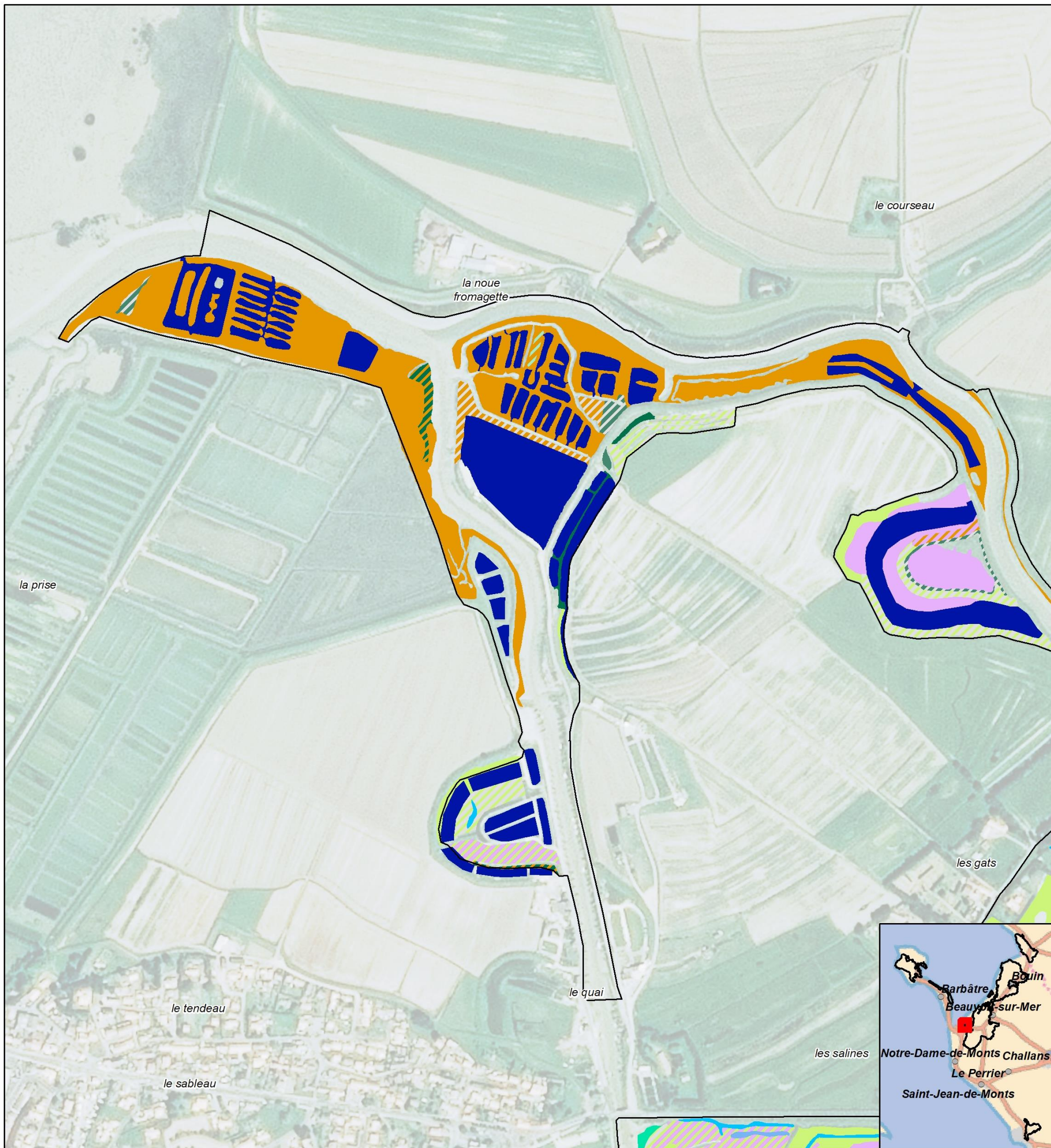
Carte 62 : Habitats d'intérêt communautaire du Marais breton (Planche 37 sur 71)



HABITATS D'INTÉRÊT COMMUNAUTAIRE ÉLÉMENTAIRES - PLANCHE

38/71

Cartographie des habitats naturels et d'intérêt communautaire des secteurs salés du site Natura 2000 "Marais breton, baie de Bourgneuf, île de Noirmoutier et forêt de Monts"



- |   |  |  |
|---|--|--|
| <ul style="list-style-type: none"> <li>□ Zone d'étude</li> <li>▨ Habitats en mosaïque</li> <li><b>Habitats d'Intérêt Communautaire Prioritaires</b></li> <li>■ 1150*-1 : Lagunes en mer à marées</li> <li>■ 2130*-2 : Dunes grises des côtes atlantiques</li> <li>■ 9180*-1 : Ormaies-frénaies de ravin, atlantiques à Gouet d'Italie</li> <li><b>Habitats d'Intérêt Communautaire</b></li> <li>■ 1130-1 : Slikke en mer à marées</li> <li>■ 1310-1 : Salicorniaies des bas niveaux (haute slikke atlantique)</li> <li>■ 1310-2 : Salicorniaies des hauts niveaux (schorre atlantique)</li> </ul> | <ul style="list-style-type: none"> <li>■ 1310-4 : Pelouses rases à petites annuelles subhalophiles</li> <li>■ 1330-1 : Prés salés du bas schorre</li> <li>■ 1330-2 x 1420-1 : Prés salés du schorre moyen x Fourrés halophiles thermo-atlantiques</li> <li>■ 1330-3 : Prés salés du haut schorre</li> <li>■ 1330-3 x 1330-2 x 1310-2 : Prés salés du haut schorre x Prés salés du schorre moyen x Salicorniaies des hauts niveaux</li> <li>■ 1330-5 : Prairies hautes des niveaux supérieurs atteints par la marée</li> <li>■ 1410-3 : Prairies subhalophiles thermo-atlantiques</li> <li>■ 2180-2 : Dunes boisées littorales thermo-atlantiques à Chêne vert</li> </ul> | <ul style="list-style-type: none"> <li>■ 3140-1 : Communautés à characées des eaux oligo-mésotrophes basiques</li> <li>■ 3150-1 : Plans d'eau eutrophes avec végétation enracinée avec ou sans feuilles flottantes</li> <li>■ 3150-3 : Plans d'eau eutrophes avec dominance de macrophytes libres flottant à la surface de l'eau</li> <li>■ 3150-4 : Rivières, canaux et fossés eutrophes des marais naturels</li> <li>■ 6510-1 : Prairies fauchées thermo-atlantiques méso-hygrophiles du Sud-Ouest</li> <li>■ 7230-1 : Végétation des bas-marais neutro-alcalins</li> <li><b>Habitats non d'Intérêt Communautaire</b></li> <li>■ Habitats non d'Intérêt Communautaire</li> </ul> |
|---|--|--|

Carte réalisée par TBM, 2021  
Sources: TBM, SMBB  
Fond cartographique : BD Ortho 2015 IGN®

0 50 100 m

N

Région PAYS DE LA LOIRE

Agence de l'eau Loire-Bretagne

MINISTÈRE DE LA TRANSITION ÉCOLOGIQUE ET SOLIDAIRE

Life

NATURA 2000

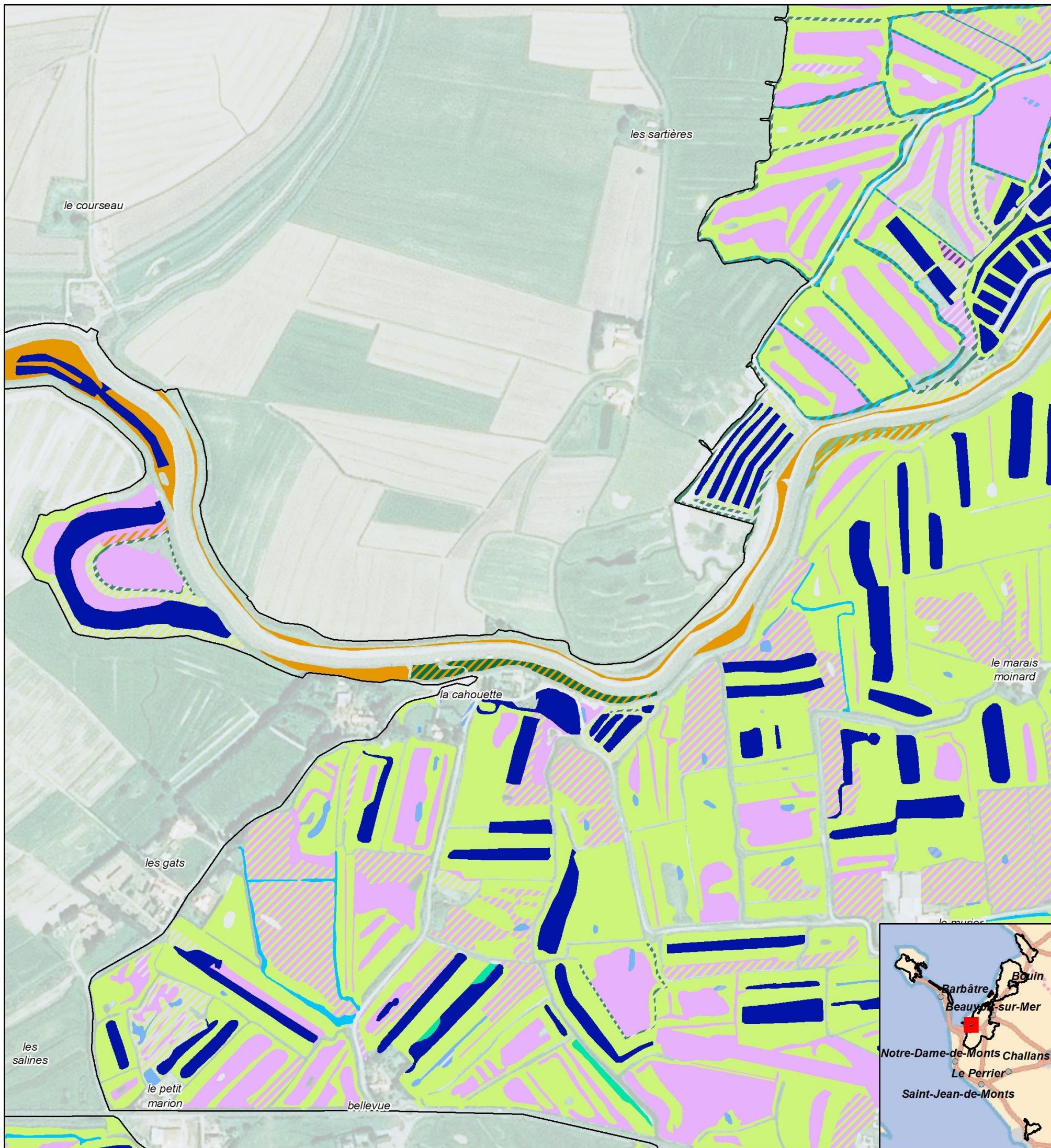
Carte 63 : Habitats d'intérêt communautaire du Marais breton (Planche 38 sur 71)



HABITATS D'INTÉRÊT COMMUNAUTAIRE ÉLÉMENTAIRES - PLANCHE

39/71

Cartographie des habitats naturels et d'intérêt communautaire des secteurs salés du site Natura 2000 "Marais breton, baie de Bourgneuf, île de Noirmoutier et forêt de Monts"



- |   |  |   |
|---|--|---|
| <ul style="list-style-type: none"> <li>□ Zone d'étude</li> <li>▨ Habitats en mosaïque</li> <li><b>Habitats d'Intérêt Communautaire Prioritaires</b></li> <li>■ 1150*-1 : Lagunes en mer à marées</li> <li>■ 2130*-2 : Dunes grises des côtes atlantiques</li> <li>■ 9180*-1 : Ormaies-frénaies de ravin, atlantiques à Gouet d'Italie</li> <li><b>Habitats d'Intérêt Communautaire</b></li> <li>■ 1130-1 : Slikke en mer à marées</li> <li>■ 1310-1 : Salicorniaies des bas niveaux (haute slikke atlantique)</li> <li>■ 1310-2 : Salicorniaies des hauts niveaux (schorre atlantique)</li> </ul> | <ul style="list-style-type: none"> <li>■ 1310-4 : Pelouses rases à petites annuelles subhalophiles</li> <li>■ 1330-1 : Prés salés du bas schorre</li> <li>■ 1330-2 x 1420-1 : Prés salés du schorre moyen x Fourrés halophiles thermo-atlantiques</li> <li>■ 1330-3 : Prés salés du haut schorre</li> <li>■ 1330-3 x 1330-2 x 1310-2 : Prés salés du haut schorre x Prés salés du schorre moyen x Salicorniaies des hauts niveaux</li> <li>■ 1330-5 : Prairies hautes des niveaux supérieurs atteints par la marée</li> <li>■ 1410-3 : Prairies subhalophiles thermo-atlantiques</li> <li>■ 2180-2 : Dunes boisées littorales thermo-atlantiques à Chêne vert</li> </ul> | <ul style="list-style-type: none"> <li>■ 3140-1 : Communautés à characées des eaux oligo-mésotrophes basiques</li> <li>■ 3150-1 : Plans d'eau eutrophiés avec végétation enracinée avec ou sans feuilles flottantes</li> <li>■ 3150-3 : Plans d'eau eutrophiés avec dominance de macrophytes libres flottant à la surface de l'eau</li> <li>■ 3150-4 : Rivières, canaux et fossés eutrophiés des marais naturels</li> <li>■ 6510-1 : Prairies fauchées thermo-atlantiques méso-hygrophiles du Sud-Ouest</li> <li>■ 7230-1 : Végétation des bas-marais neutro-alcalins</li> <li><b>Habitats non d'Intérêt Communautaire</b></li> <li>■ Habitats non d'Intérêt Communautaire</li> </ul> |
|---|--|---|

Carte réalisée par TBM, 2021  
Sources: TBM, SMBB  
Fond cartographique : BD Ortho 2015 IGN®

N

0 50 100 m

Région PAYS DE LA LOIRE

Agence de l'eau Loire-Bretagne

MINISTÈRE DE LA TRANSITION ÉCOLOGIQUE ET DU DÉVELOPPEMENT DURABLE

Life

NATURA 2000

Carte 64 : Habitats d'intérêt communautaire du Marais breton (Planche 39 sur 71)

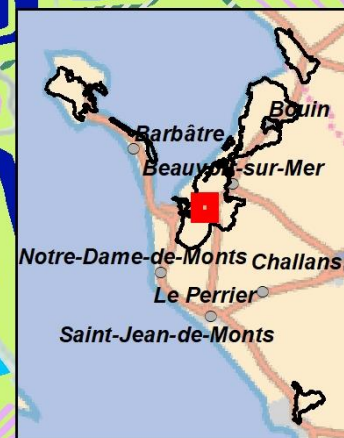
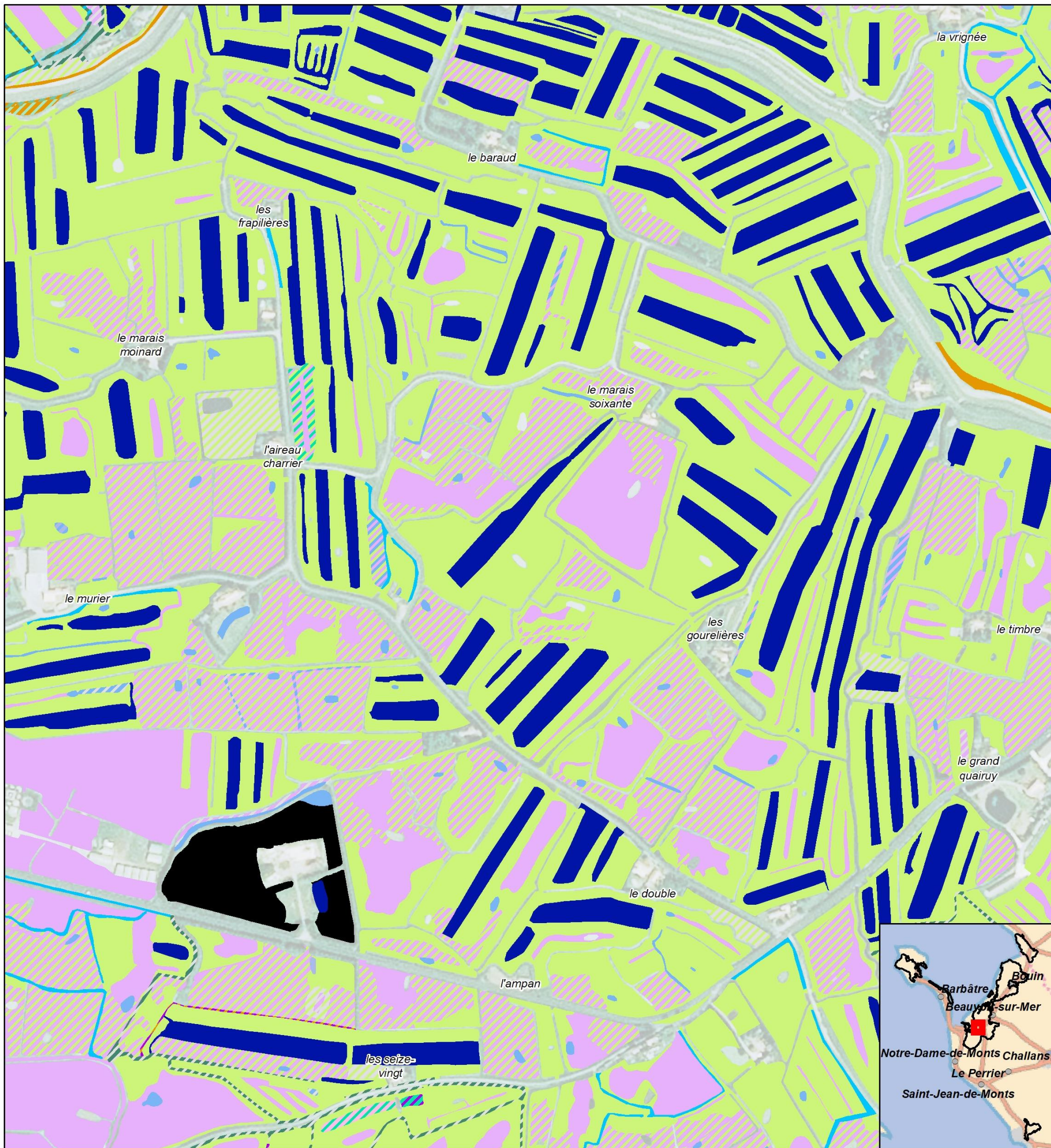




HABITATS D'INTÉRÊT COMMUNAUTAIRE ÉLÉMENTAIRES - PLANCHE

40/71

Cartographie des habitats naturels et d'intérêt communautaire des secteurs salés du site Natura 2000 "Marais breton, baie de Bourgneuf, île de Noirmoutier et forêt de Monts"



- |  |  |   |
|--|--|---|
| <ul style="list-style-type: none"> <li> Zone d'étude</li> <li> Zones non cartographiées</li> <li> Habitats en mosaïque</li> <li><b>Habitats d'Intérêt Communautaire Prioritaires</b></li> <li> 1150*-1 : Lagunes en mer à marées</li> <li> 2130*-2 : Dunes grises des côtes atlantiques</li> <li> 9180*-1 : Ormaies-frénaies de ravin, atlantiques à Gouet d'Italie</li> <li><b>Habitats d'Intérêt Communautaire</b></li> <li> 1130-1 : Slikke en mer à marées</li> <li> 1310-1 : Salicorniaies des bas niveaux (haute slikke atlantique)</li> <li> 1310-2 : Salicorniaies des hauts niveaux (schorre atlantique)</li> </ul> | <ul style="list-style-type: none"> <li> 1310-4 : Pelouses rases à petites annuelles subhalophiles</li> <li> 1330-1 : Prés salés du bas schorre</li> <li> 1330-2 x 1420-1 : Prés salés du schorre moyen x Fourrés halophiles thermo-atlantiques</li> <li> 1330-3 : Prés salés du haut schorre</li> <li> 1330-3 x 1330-2 x 1310-2 : Prés salés du haut schorre x Prés salés du schorre moyen x Salicorniaies des hauts niveaux</li> <li> 1330-5 : Prairies hautes des niveaux supérieurs atteints par la marée</li> <li> 1410-3 : Prairies subhalophiles thermo-atlantiques</li> <li> 2180-2 : Dunes boisées littorales thermo-atlantiques à Chêne vert</li> </ul> | <ul style="list-style-type: none"> <li> 3140-1 : Communautés à characées des eaux oligo-mésotrophes basiques</li> <li> 3150-1 : Plans d'eau eutrophes avec végétation enracinée avec ou sans feuilles flottantes</li> <li> 3150-3 : Plans d'eau eutrophes avec dominance de macrophytes libres flottant à la surface de l'eau</li> <li> 3150-4 : Rivières, canaux et fossés eutrophes des marais naturels</li> <li> 6510-1 : Prairies fauchées thermo-atlantiques méso-hygrophiles du Sud-Ouest</li> <li> 7230-1 : Végétation des bas-marais neutro-alcalins</li> <li><b>Habitats non d'Intérêt Communautaire</b></li> <li> Habitats non d'Intérêt Communautaire</li> </ul> |
|--|--|---|

Carte réalisée par TBM, 2021  
Sources: TBM, SMBB  
Fond cartographique : BD Ortho 2015 IGN®

0 50 100 m

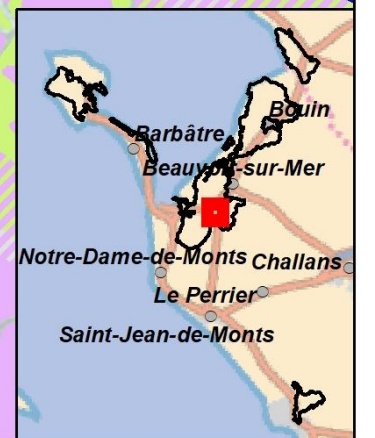
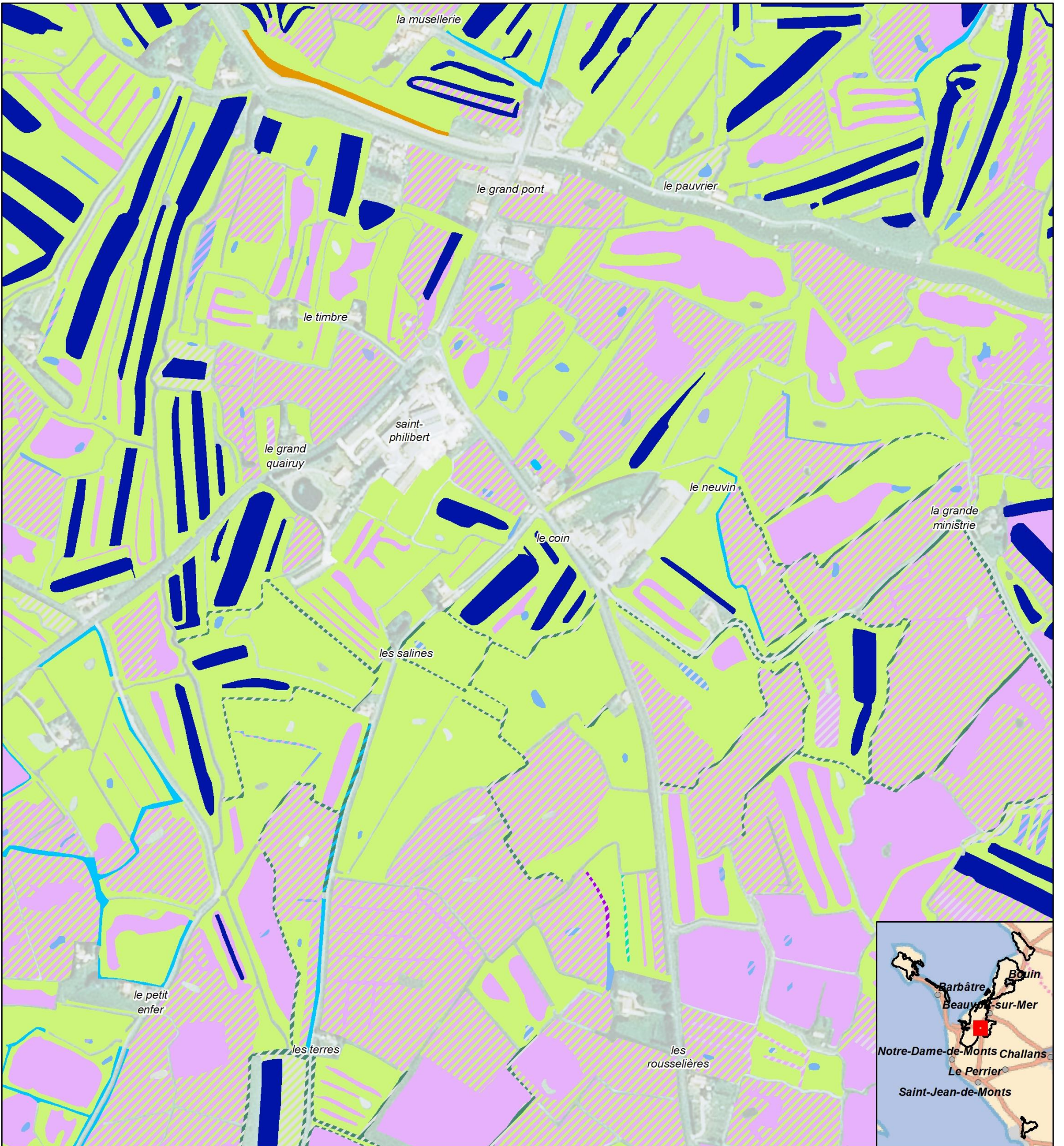
Carte 65 : Habitats d'intérêt communautaire du Marais breton (Planche 40 sur 71)



HABITATS D'INTÉRÊT COMMUNAUTAIRE ÉLÉMENTAIRES - PLANCHE

41/71

Cartographie des habitats naturels et d'intérêt communautaire des secteurs salés du site Natura 2000 "Marais breton, baie de Bourgneuf, île de Noirmoutier et forêt de Monts"



- |   |  |  |
|---|--|--|
| <ul style="list-style-type: none"> <li>□ Zone d'étude</li> <li>▨ Habitats en mosaïque</li> <li><b>Habitats d'Intérêt Communautaire Prioritaires</b></li> <li>■ 1150*-1 : Lagunes en mer à marées</li> <li>■ 2130*-2 : Dunes grises des côtes atlantiques</li> <li>■ 9180*-1 : Ormaies-frénaies de ravin, atlantiques à Gouet d'Italie</li> <li><b>Habitats d'Intérêt Communautaire</b></li> <li>■ 1130-1 : Slikke en mer à marées</li> <li>■ 1310-1 : Salicorniaies des bas niveaux (haute slikke atlantique)</li> <li>■ 1310-2 : Salicorniaies des hauts niveaux (schorre atlantique)</li> </ul> | <ul style="list-style-type: none"> <li>■ 1310-4 : Pelouses rases à petites annuelles subhalophiles</li> <li>■ 1330-1 : Prés salés du bas schorre</li> <li>■ 1330-2 x 1420-1 : Prés salés du schorre moyen x Fourrés halophiles thermo-atlantiques</li> <li>■ 1330-3 : Prés salés du haut schorre</li> <li>■ 1330-3 x 1330-2 x 1310-2 : Prés salés du haut schorre x Prés salés du schorre moyen x Salicorniaies des hauts niveaux</li> <li>■ 1330-5 : Prairies hautes des niveaux supérieurs atteints par la marée</li> <li>■ 1410-3 : Prairies subhalophiles thermo-atlantiques</li> <li>■ 2180-2 : Dunes boisées littorales thermo-atlantiques à Chêne vert</li> </ul> | <ul style="list-style-type: none"> <li>■ 3140-1 : Communautés à characées des eaux oligo-mésotrophes basiques</li> <li>■ 3150-1 : Plans d'eau eutrophes avec végétation enracinée avec ou sans feuilles flottantes</li> <li>■ 3150-3 : Plans d'eau eutrophes avec dominance de macrophytes libres flottant à la surface de l'eau</li> <li>■ 3150-4 : Rivières, canaux et fossés eutrophes des marais naturels</li> <li>■ 6510-1 : Prairies fauchées thermo-atlantiques méso-hygrophiles du Sud-Ouest</li> <li>■ 7230-1 : Végétation des bas-marais neutro-alcalins</li> <li><b>Habitats non d'Intérêt Communautaire</b></li> <li>■ Habitats non d'Intérêt Communautaire</li> </ul> |
|---|--|--|

Carte réalisée par TBM, 2021  
Sources: TBM, SMBB  
Fond cartographique : BD Ortho 2015 IGN®

0 50 100 m

Logo Région PAYS DE LA LOIRE

Logo Agence de l'eau Loire-Bretagne

Logo Ministère de la Transition Écologique et Solidaire

Logo LIFE

Logo NATURA 2000

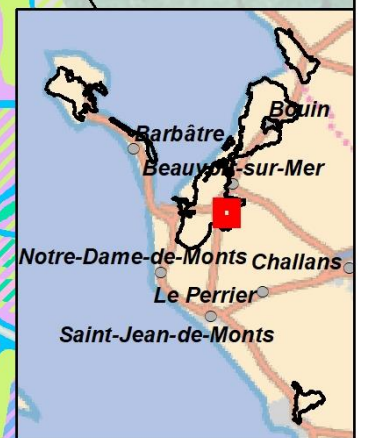

Carte 66 : Habitats d'intérêt communautaire du Marais breton (Planche 41 sur 71)



HABITATS D'INTÉRÊT COMMUNAUTAIRE ÉLÉMENTAIRES - PLANCHE

42/71

Cartographie des habitats naturels et d'intérêt communautaire des secteurs salés du site Natura 2000 "Marais breton, baie de Bourgneuf, île de Noirmoutier et forêt de Monts"



- |   |  |   |
|---|--|---|
| <ul style="list-style-type: none"> <li> Zone d'étude</li> <li> Habitats en mosaïque</li> <li><b>Habitats d'Intérêt Communautaire Prioritaires</b></li> <li> 1150*-1 : Lagunes en mer à marées</li> <li> 2130*-2 : Dunes grises des côtes atlantiques</li> <li> 9180*-1 : Ormaies-frénaies de ravin, atlantiques à Gouet d'Italie</li> <li><b>Habitats d'Intérêt Communautaire</b></li> <li> 1130-1 : Slikke en mer à marées</li> <li> 1310-1 : Salicorniaies des bas niveaux (haute slikke atlantique)</li> <li> 1310-2 : Salicorniaies des hauts niveaux (schorre atlantique)</li> </ul> | <ul style="list-style-type: none"> <li> 1310-4 : Pelouses rases à petites annuelles subhalophiles</li> <li> 1330-1 : Prés salés du bas schorre</li> <li> 1330-2 x 1420-1 : Prés salés du schorre moyen x Fourrés halophiles thermo-atlantiques</li> <li> 1330-3 : Prés salés du haut schorre</li> <li> 1330-3 x 1330-2 x 1310-2 : Prés salés du haut schorre x Prés salés du schorre moyen x Salicorniaies des hauts niveaux</li> <li> 1330-5 : Prairies hautes des niveaux supérieurs atteints par la marée</li> <li> 1410-3 : Prairies subhalophiles thermo-atlantiques</li> <li> 2180-2 : Dunes boisées littorales thermo-atlantiques à Chêne vert</li> </ul> | <ul style="list-style-type: none"> <li> 3140-1 : Communautés à characées des eaux oligo-mésotrophes basiques</li> <li> 3150-1 : Plans d'eau eutrophes avec végétation enracinée avec ou sans feuilles flottantes</li> <li> 3150-3 : Plans d'eau eutrophes avec dominance de macrophytes libres flottant à la surface de l'eau</li> <li> 3150-4 : Rivières, canaux et fossés eutrophes des marais naturels</li> <li> 6510-1 : Prairies fauchées thermo-atlantiques méso-hygrophiles du Sud-Ouest</li> <li> 7230-1 : Végétation des bas-marais neutro-alcalins</li> <li><b>Habitats non d'Intérêt Communautaire</b></li> <li> Habitats non d'Intérêt Communautaire</li> </ul> |
|---|--|---|

Carte réalisée par TBM, 2021  
Sources: TBM, SMBB  
Fond cartographique : BD Ortho 2015 IGN®

0 50 100 m

Région PAYS DE LA LOIRE

Agence de l'eau Loire-Bretagne

MINISTÈRE DE LA TRANSITION ÉCOLOGIQUE ET SOLIDAIRE

Life

NATURA 2000

Carte 67 : Habitats d'intérêt communautaire du Marais breton (Planche 42 sur 71)



HABITATS D'INTÉRÊT COMMUNAUTAIRE ÉLÉMENTAIRES - PLANCHE

43/71

Cartographie des habitats naturels et d'intérêt communautaire des secteurs salés du site Natura 2000 "Marais breton, baie de Bourgneuf, île de Noirmoutier et forêt de Monts"



- |   |  |  |
|---|--|--|
| <ul style="list-style-type: none"> <li>□ Zone d'étude</li> <li>▨ Habitats en mosaïque</li> <li><b>Habitats d'Intérêt Communautaire Prioritaires</b></li> <li>■ 1150*-1 : Lagunes en mer à marées</li> <li>■ 2130*-2 : Dunes grises des côtes atlantiques</li> <li>■ 9180*-1 : Ormaies-frénaies de ravin, atlantiques à Gouet d'Italie</li> <li><b>Habitats d'Intérêt Communautaire</b></li> <li>■ 1130-1 : Slikke en mer à marées</li> <li>■ 1310-1 : Salicorniaies des bas niveaux (haute slikke atlantique)</li> <li>■ 1310-2 : Salicorniaies des hauts niveaux (schorre atlantique)</li> </ul> | <ul style="list-style-type: none"> <li>■ 1310-4 : Pelouses rases à petites annuelles subhalophiles</li> <li>■ 1330-1 : Prés salés du bas schorre</li> <li>■ 1330-2 x 1420-1 : Prés salés du schorre moyen x Fourrés halophiles thermo-atlantiques</li> <li>■ 1330-3 : Prés salés du haut schorre</li> <li>■ 1330-3 x 1330-2 x 1310-2 : Prés salés du haut schorre x Prés salés du schorre moyen x Salicorniaies des hauts niveaux</li> <li>■ 1330-5 : Prairies hautes des niveaux supérieurs atteints par la marée</li> <li>■ 1410-3 : Prairies subhalophiles thermo-atlantiques</li> <li>■ 2180-2 : Dunes boisées littorales thermo-atlantiques à Chêne vert</li> </ul> | <ul style="list-style-type: none"> <li>■ 3140-1 : Communautés à characées des eaux oligo-mésotrophes basiques</li> <li>■ 3150-1 : Plans d'eau eutrophes avec végétation enracinée avec ou sans feuilles flottantes</li> <li>■ 3150-3 : Plans d'eau eutrophes avec dominance de macrophytes libres flottant à la surface de l'eau</li> <li>■ 3150-4 : Rivières, canaux et fossés eutrophes des marais naturels</li> <li>■ 6510-1 : Prairies fauchées thermo-atlantiques méso-hygrophiles du Sud-Ouest</li> <li>■ 7230-1 : Végétation des bas-marais neutro-alcalins</li> <li><b>Habitats non d'Intérêt Communautaire</b></li> <li>■ Habitats non d'Intérêt Communautaire</li> </ul> |
|---|--|--|

Carte réalisée par TBM, 2021  
Sources: TBM, SMBB  
Fond cartographique : BD Ortho 2015 IGN®

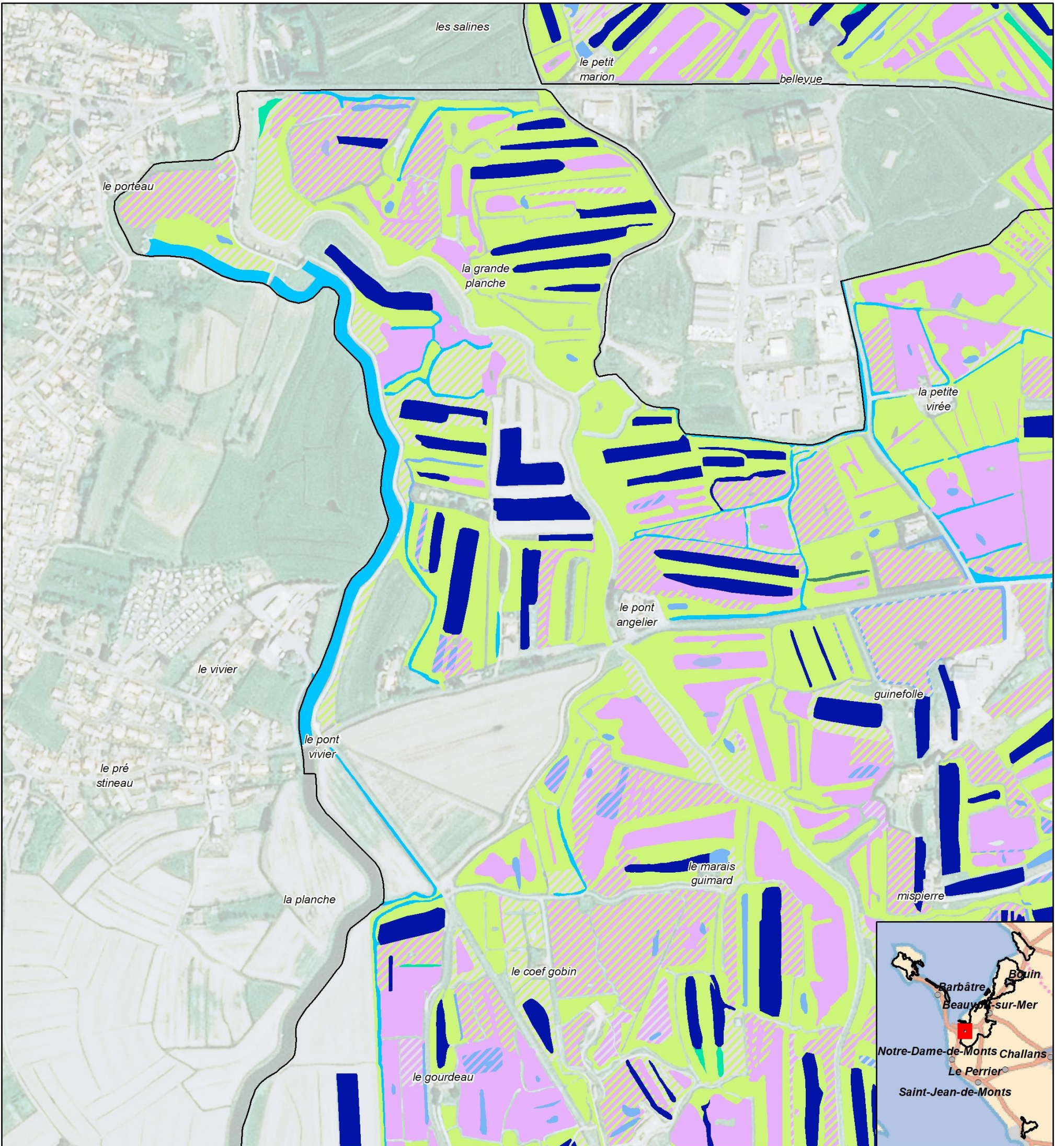
Carte 68 : Habitats d'intérêt communautaire du Marais breton (Planche 43 sur 71)



HABITATS D'INTÉRÊT COMMUNAUTAIRE ÉLÉMENTAIRES - PLANCHE

44/71

Cartographie des habitats naturels et d'intérêt communautaire des secteurs salés du site Natura 2000 "Marais breton, baie de Bourgneuf, île de Noirmoutier et forêt de Monts"



- |   |  |  |
|---|--|--|
| <ul style="list-style-type: none"> <li>□ Zone d'étude</li> <li>▨ Habitats en mosaïque</li> <li><b>Habitats d'Intérêt Communautaire Prioritaires</b></li> <li>■ 1150*-1 : Lagunes en mer à marées</li> <li>■ 2130*-2 : Dunes grises des côtes atlantiques</li> <li>■ 9180*-1 : Ormaies-frénaies de ravin, atlantiques à Gouet d'Italie</li> <li><b>Habitats d'Intérêt Communautaire</b></li> <li>■ 1130-1 : Slikke en mer à marées</li> <li>■ 1310-1 : Salicorniaies des bas niveaux (haute slikke atlantique)</li> <li>■ 1310-2 : Salicorniaies des hauts niveaux (schorre atlantique)</li> </ul> | <ul style="list-style-type: none"> <li>■ 1310-4 : Pelouses rases à petites annuelles subhalophiles</li> <li>■ 1330-1 : Prés salés du bas schorre</li> <li>■ 1330-2 x 1420-1 : Prés salés du schorre moyen x Fourrés halophiles thermo-atlantiques</li> <li>■ 1330-3 : Prés salés du haut schorre</li> <li>■ 1330-3 x 1330-2 x 1310-2 : Prés salés du haut schorre x Prés salés du schorre moyen x Salicorniaies des hauts niveaux</li> <li>■ 1330-5 : Prairies hautes des niveaux supérieurs atteints par la marée</li> <li>■ 1410-3 : Prairies subhalophiles thermo-atlantiques</li> <li>■ 2180-2 : Dunes boisées littorales thermo-atlantiques à Chêne vert</li> </ul> | <ul style="list-style-type: none"> <li>■ 3140-1 : Communautés à characées des eaux oligo-mésotrophes basiques</li> <li>■ 3150-1 : Plans d'eau eutrophes avec végétation enracinée avec ou sans feuilles flottantes</li> <li>■ 3150-3 : Plans d'eau eutrophes avec dominance de macrophytes libres flottant à la surface de l'eau</li> <li>■ 3150-4 : Rivières, canaux et fossés eutrophes des marais naturels</li> <li>■ 6510-1 : Prairies fauchées thermo-atlantiques méso-hygrophiles du Sud-Ouest</li> <li>■ 7230-1 : Végétation des bas-marais neutro-alcalins</li> <li><b>Habitats non d'Intérêt Communautaire</b></li> <li>■ Habitats non d'Intérêt Communautaire</li> </ul> |
|---|--|--|

Carte réalisée par TBM, 2021  
Sources: TBM, SMBB  
Fond cartographique : BD Ortho 2015 IGN®

N

0 50 100 m

Région PAYS DE LA LOIRE

Agence de l'eau Loire-Bretagne

MINISTÈRE DE LA TRANSITION ÉCOLOGIQUE ET SOLIDAIRE

Life

NATURA 2000

Carte 69 : Habitats d'intérêt communautaire du Marais breton (Planche 44 sur 71)



HABITATS D'INTÉRÊT COMMUNAUTAIRE ÉLÉMENTAIRES - PLANCHE

45/71

Cartographie des habitats naturels et d'intérêt communautaire des secteurs salés du site Natura 2000 "Marais breton, baie de Bourgneuf, île de Noirmoutier et forêt de Monts"



- |  |  |   |
|--|--|---|
| <ul style="list-style-type: none"> <li> Zone d'étude</li> <li> Zones non cartographiées</li> <li> Habitats en mosaïque</li> <li><b>Habitats d'Intérêt Communautaire Prioritaires</b></li> <li> 1150*-1 : Lagunes en mer à marées</li> <li> 2130*-2 : Dunes grises des côtes atlantiques</li> <li> 9180*-1 : Ormaies-frénaies de ravin, atlantiques à Gouet d'Italie</li> <li><b>Habitats d'Intérêt Communautaire</b></li> <li> 1130-1 : Slikke en mer à marées</li> <li> 1310-1 : Salicorniaies des bas niveaux (haute slikke atlantique)</li> <li> 1310-2 : Salicorniaies des hauts niveaux (schorre atlantique)</li> </ul> | <ul style="list-style-type: none"> <li> 1310-4 : Pelouses rases à petites annuelles subhalophiles</li> <li> 1330-1 : Prés salés du bas schorre</li> <li> 1330-2 x 1420-1 : Prés salés du schorre moyen x Fourrés halophiles thermo-atlantiques</li> <li> 1330-3 : Prés salés du haut schorre</li> <li> 1330-3 x 1330-2 x 1310-2 : Prés salés du haut schorre x Prés salés du schorre moyen x Salicorniaies des hauts niveaux</li> <li> 1330-5 : Prairies hautes des niveaux supérieurs atteints par la marée</li> <li> 1410-3 : Prairies subhalophiles thermo-atlantiques</li> <li> 2180-2 : Dunes boisées littorales thermo-atlantiques à Chêne vert</li> </ul> | <ul style="list-style-type: none"> <li> 3140-1 : Communautés à characées des eaux oligo-mésotrophes basiques</li> <li> 3150-1 : Plans d'eau eutrophes avec végétation enracinée avec ou sans feuilles flottantes</li> <li> 3150-3 : Plans d'eau eutrophes avec dominance de macrophytes libres flottant à la surface de l'eau</li> <li> 3150-4 : Rivières, canaux et fossés eutrophes des marais naturels</li> <li> 6510-1 : Prairies fauchées thermo-atlantiques méso-hygrophiles du Sud-Ouest</li> <li> 7230-1 : Végétation des bas-marais neutro-alcalins</li> <li><b>Habitats non d'Intérêt Communautaire</b></li> <li> Habitats non d'Intérêt Communautaire</li> </ul> |
|--|--|---|

Carte réalisée par TBM, 2021  
Sources: TBM, SMBB  
Fond cartographique : BD Ortho 2015 IGN®

0 50 100 m

Logo Région PAYS DE LA LOIRE

Logo Agence de l'eau Loire-Bretagne

Logo Ministère de la Transition Écologique et Solidaire

Logo Life

Logo Natura 2000

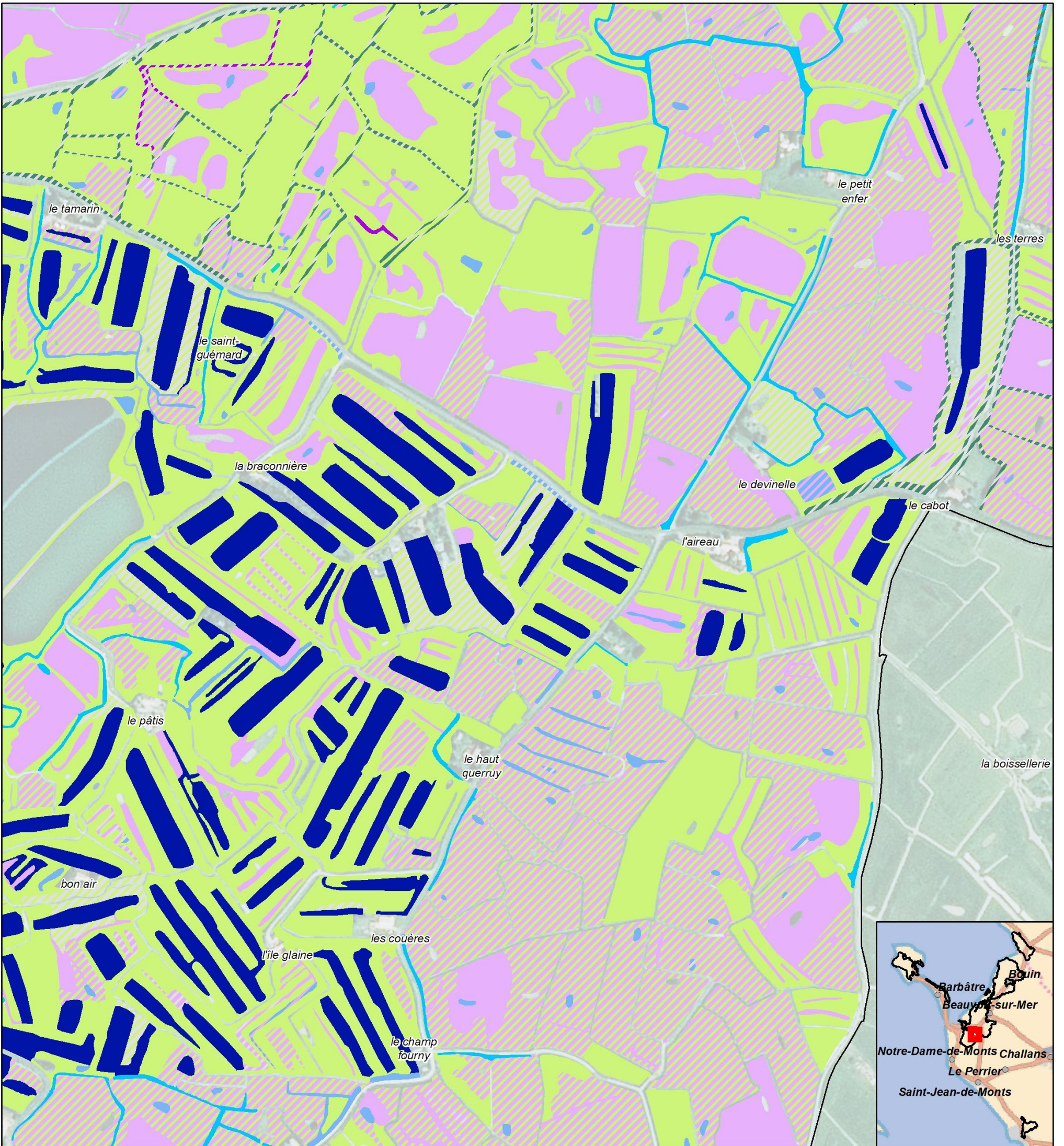
Carte 70 : Habitats d'intérêt communautaire du Marais breton (Planche 45 sur 71)



HABITATS D'INTÉRÊT COMMUNAUTAIRE ÉLÉMENTAIRES - PLANCHE

46/71

Cartographie des habitats naturels et d'intérêt communautaire des secteurs salés du site Natura 2000 "Marais breton, baie de Bourgneuf, île de Noirmoutier et forêt de Monts"



- |   |  |  |
|---|--|--|
| <ul style="list-style-type: none"> <li><span style="border: 1px solid black; display: inline-block; width: 15px; height: 10px; margin-right: 5px;"></span> Zone d'étude</li> <li><span style="background: repeating-linear-gradient(45deg, transparent, transparent 2px, black 2px, black 4px); display: inline-block; width: 15px; height: 10px; margin-right: 5px;"></span> Habitats en mosaïque</li> <li><b>Habitats d'Intérêt Communautaire Prioritaires</b></li> <li><span style="background-color: blue; display: inline-block; width: 15px; height: 10px; margin-right: 5px;"></span> 1150*-1 : Lagunes en mer à marées</li> <li><span style="background-color: yellow; display: inline-block; width: 15px; height: 10px; margin-right: 5px;"></span> 2130*-2 : Dunes grises des côtes atlantiques</li> <li><span style="background-color: green; display: inline-block; width: 15px; height: 10px; margin-right: 5px;"></span> 9180*-1 : Ormaies-frénaies de ravin, atlantiques à Gouet d'Italie</li> <li><b>Habitats d'Intérêt Communautaire</b></li> <li><span style="background-color: orange; display: inline-block; width: 15px; height: 10px; margin-right: 5px;"></span> 1130-1 : Slikke en mer à marées</li> <li><span style="background-color: pink; display: inline-block; width: 15px; height: 10px; margin-right: 5px;"></span> 1310-1 : Salicorniaies des bas niveaux (haute slikke atlantique)</li> <li><span style="background-color: purple; display: inline-block; width: 15px; height: 10px; margin-right: 5px;"></span> 1310-2 : Salicorniaies des hauts niveaux (schorre atlantique)</li> </ul> | <ul style="list-style-type: none"> <li><span style="background-color: brown; display: inline-block; width: 15px; height: 10px; margin-right: 5px;"></span> 1310-4 : Pelouses rases à petites annuelles subhalophiles</li> <li><span style="background-color: lightgreen; display: inline-block; width: 15px; height: 10px; margin-right: 5px;"></span> 1330-1 : Prés salés du bas schorre</li> <li><span style="background-color: orange; display: inline-block; width: 15px; height: 10px; margin-right: 5px;"></span> 1330-2 x 1420-1 : Prés salés du schorre moyen x Fourrés halophiles thermo-atlantiques</li> <li><span style="background-color: lightblue; display: inline-block; width: 15px; height: 10px; margin-right: 5px;"></span> 1330-3 : Prés salés du haut schorre</li> <li><span style="background-color: darkgreen; display: inline-block; width: 15px; height: 10px; margin-right: 5px;"></span> 1330-3 x 1330-2 x 1310-2 : Prés salés du haut schorre x Prés salés du schorre moyen x Salicorniaies des hauts niveaux</li> <li><span style="background-color: darkgreen; display: inline-block; width: 15px; height: 10px; margin-right: 5px;"></span> 1330-5 : Prairies hautes des niveaux supérieurs atteints par la marée</li> <li><span style="background-color: lightpurple; display: inline-block; width: 15px; height: 10px; margin-right: 5px;"></span> 1410-3 : Prairies subhalophiles thermo-atlantiques</li> <li><span style="background-color: yellowgreen; display: inline-block; width: 15px; height: 10px; margin-right: 5px;"></span> 2180-2 : Dunes boisées littorales thermo-atlantiques à Chêne vert</li> </ul> | <ul style="list-style-type: none"> <li><span style="background-color: lightblue; display: inline-block; width: 15px; height: 10px; margin-right: 5px;"></span> 3140-1 : Communautés à characées des eaux oligo-mésotrophes basiques</li> <li><span style="background-color: blue; display: inline-block; width: 15px; height: 10px; margin-right: 5px;"></span> 3150-1 : Plans d'eau eutrophes avec végétation enracinée avec ou sans feuilles flottantes</li> <li><span style="background-color: lightblue; display: inline-block; width: 15px; height: 10px; margin-right: 5px;"></span> 3150-3 : Plans d'eau eutrophes avec dominance de macrophytes libres flottant à la surface de l'eau</li> <li><span style="background-color: cyan; display: inline-block; width: 15px; height: 10px; margin-right: 5px;"></span> 3150-4 : Rivières, canaux et fossés eutrophes des marais naturels</li> <li><span style="background-color: yellowgreen; display: inline-block; width: 15px; height: 10px; margin-right: 5px;"></span> 6510-1 : Prairies fauchées thermo-atlantiques méso-hygrophiles du Sud-Ouest</li> <li><span style="background-color: brown; display: inline-block; width: 15px; height: 10px; margin-right: 5px;"></span> 7230-1 : Végétation des bas-marais neutro-alcalins</li> <li><b>Habitats non d'Intérêt Communautaire</b></li> <li><span style="background-color: lightgrey; display: inline-block; width: 15px; height: 10px; margin-right: 5px;"></span> Habitats non d'Intérêt Communautaire</li> </ul> |
|---|--|--|

Carte réalisée par TBM, 2021  
Sources: TBM, SMBB  
Fond cartographique : BD Ortho 2015 IGN®

0 50 100 m

Logo Région PAYS DE LA LOIRE

Logo Agence de l'eau Loire-Bretagne

Logo Ministère de la Transition Écologique et Solidaire

Logo Life

Logo NATURA 2000

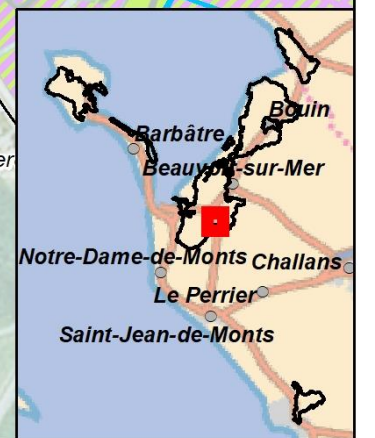
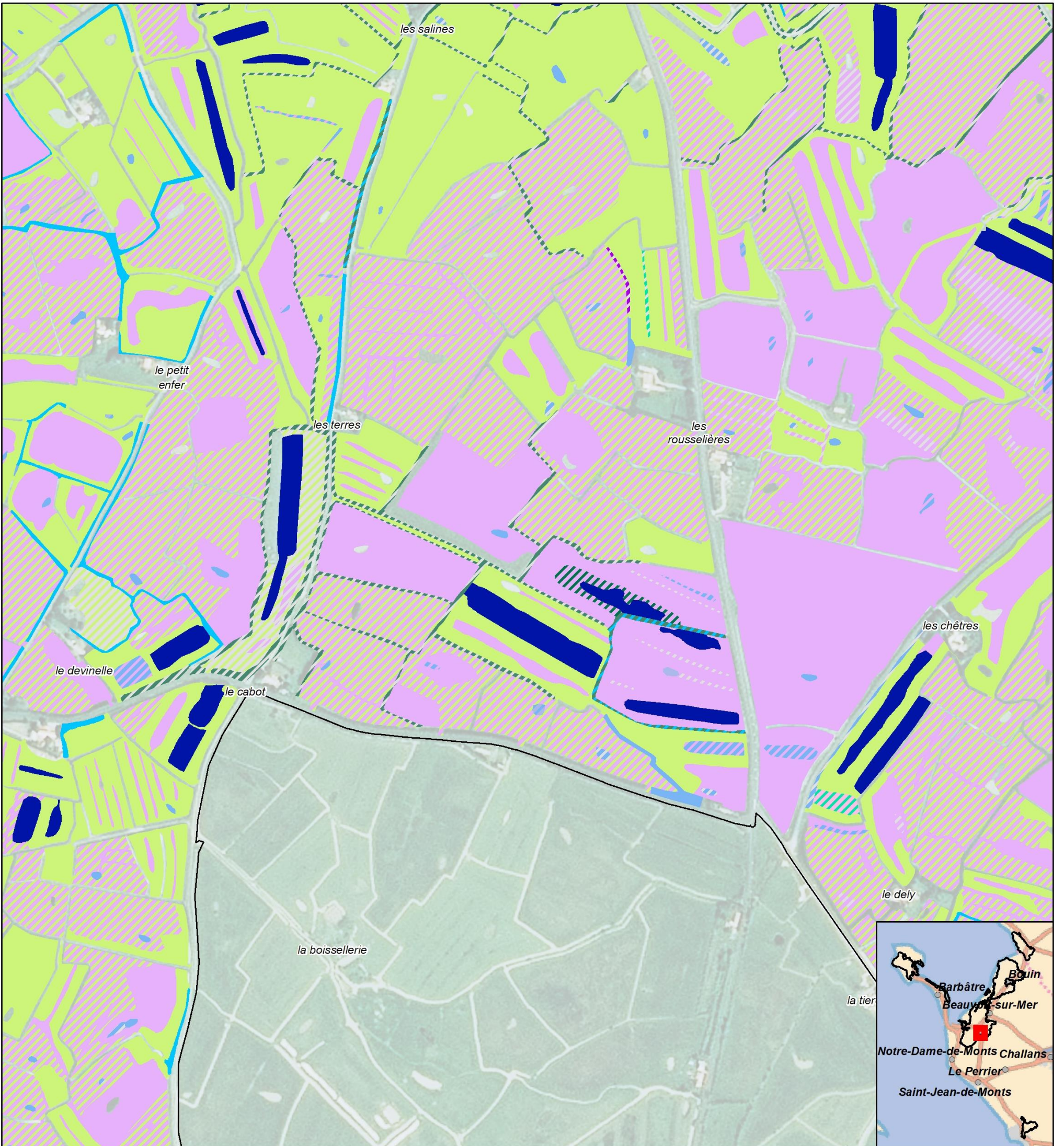
Carte 71 : Habitats d'intérêt communautaire du Marais breton (Planche 46 sur 71)



HABITATS D'INTÉRÊT COMMUNAUTAIRE ÉLÉMENTAIRES - PLANCHE

47/71

Cartographie des habitats naturels et d'intérêt communautaire des secteurs salés du site Natura 2000 "Marais breton, baie de Bourgneuf, île de Noirmoutier et forêt de Monts"



- |   |  |  |
|---|--|--|
| <ul style="list-style-type: none"> <li>□ Zone d'étude</li> <li>▨ Habitats en mosaïque</li> <li><b>Habitats d'Intérêt Communautaire Prioritaires</b></li> <li>■ 1150*-1 : Lagunes en mer à marées</li> <li>■ 2130*-2 : Dunes grises des côtes atlantiques</li> <li>■ 9180*-1 : Ormaies-frénaies de ravin, atlantiques à Gouet d'Italie</li> <li><b>Habitats d'Intérêt Communautaire</b></li> <li>■ 1130-1 : Slikke en mer à marées</li> <li>■ 1310-1 : Salicorniaies des bas niveaux (haute slikke atlantique)</li> <li>■ 1310-2 : Salicorniaies des hauts niveaux (schorre atlantique)</li> </ul> | <ul style="list-style-type: none"> <li>■ 1310-4 : Pelouses rases à petites annuelles subhalophiles</li> <li>■ 1330-1 : Prés salés du bas schorre</li> <li>■ 1330-2 x 1420-1 : Prés salés du schorre moyen x Fourrés halophiles thermo-atlantiques</li> <li>■ 1330-3 : Prés salés du haut schorre</li> <li>■ 1330-3 x 1330-2 x 1310-2 : Prés salés du haut schorre x Prés salés du schorre moyen x Salicorniaies des hauts niveaux</li> <li>■ 1330-5 : Prairies hautes des niveaux supérieurs atteints par la marée</li> <li>■ 1410-3 : Prairies subhalophiles thermo-atlantiques</li> <li>■ 2180-2 : Dunes boisées littorales thermo-atlantiques à Chêne vert</li> </ul> | <ul style="list-style-type: none"> <li>■ 3140-1 : Communautés à characées des eaux oligo-mésotrophes basiques</li> <li>■ 3150-1 : Plans d'eau eutrophes avec végétation enracinée avec ou sans feuilles flottantes</li> <li>■ 3150-3 : Plans d'eau eutrophes avec dominance de macrophytes libres flottant à la surface de l'eau</li> <li>■ 3150-4 : Rivières, canaux et fossés eutrophes des marais naturels</li> <li>■ 6510-1 : Prairies fauchées thermo-atlantiques méso-hygrophiles du Sud-Ouest</li> <li>■ 7230-1 : Végétation des bas-marais neutro-alcalins</li> <li><b>Habitats non d'Intérêt Communautaire</b></li> <li>■ Habitats non d'Intérêt Communautaire</li> </ul> |
|---|--|--|

Carte réalisée par TBM, 2021  
Sources: TBM, SMBB  
Fond cartographique : BD Ortho 2015 IGN®

0 50 100 m

Logo: Région PAYS DE LA LOIRE

Logo: Agence de l'eau Loire-Bretagne

Logo: MINISTERE DE LA TRANSITION ÉCOLOGIQUE ET SOLIDAIRE

Logo: Life

Logo: NATURA 2000

Carte 72 : Habitats d'intérêt communautaire du Marais breton (Planche 47 sur 71)

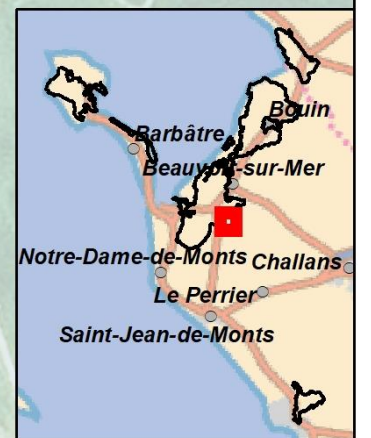
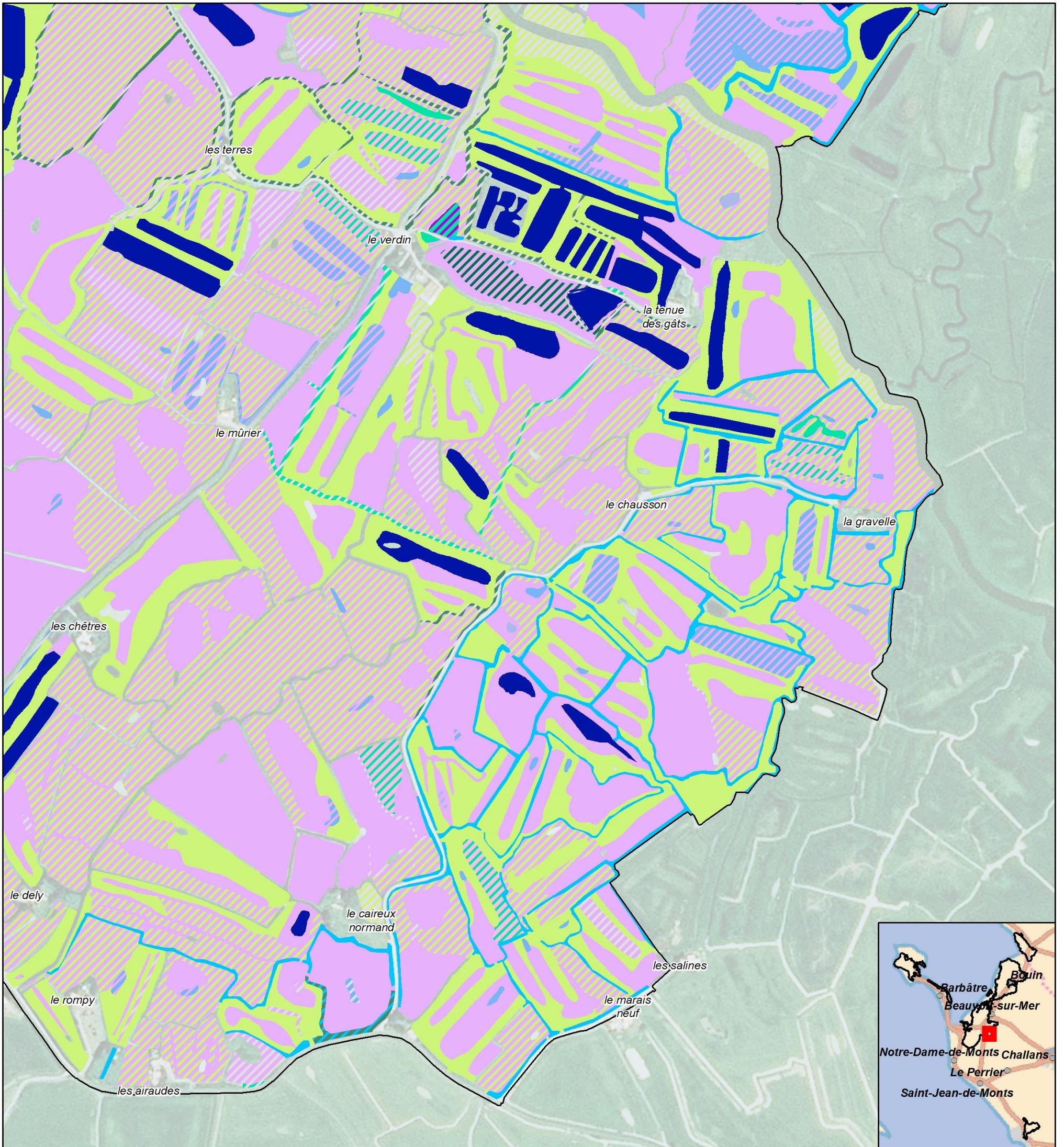




HABITATS D'INTÉRÊT COMMUNAUTAIRE ÉLÉMENTAIRES - PLANCHE

48/71

Cartographie des habitats naturels et d'intérêt communautaire des secteurs salés du site Natura 2000 "Marais breton, baie de Bourgneuf, île de Noirmoutier et forêt de Monts"



- |   |   |   |
|---|---|---|
| <ul style="list-style-type: none"> <li><span style="border: 1px solid black; display: inline-block; width: 15px; height: 10px;"></span> Zone d'étude</li> <li><span style="background: repeating-linear-gradient(45deg, transparent, transparent 2px, black 2px, black 4px); display: inline-block; width: 15px; height: 10px;"></span> Habitats en mosaïque</li> <li><b>Habitats d'Intérêt Communautaire Prioritaires</b></li> <li><span style="background-color: blue; display: inline-block; width: 15px; height: 10px;"></span> 1150*-1 : Lagunes en mer à marées</li> <li><span style="background-color: yellow; display: inline-block; width: 15px; height: 10px;"></span> 2130*-2 : Dunes grises des côtes atlantiques</li> <li><span style="background-color: green; display: inline-block; width: 15px; height: 10px;"></span> 9180*-1 : Ormaies-frénaies de ravin, atlantiques à Gouet d'Italie</li> <li><b>Habitats d'Intérêt Communautaire</b></li> <li><span style="background-color: orange; display: inline-block; width: 15px; height: 10px;"></span> 1130-1 : Slikke en mer à marées</li> <li><span style="background-color: pink; display: inline-block; width: 15px; height: 10px;"></span> 1310-1 : Salicorniaies des bas niveaux (haute slikke atlantique)</li> <li><span style="background-color: purple; display: inline-block; width: 15px; height: 10px;"></span> 1310-2 : Salicorniaies des hauts niveaux (schorre atlantique)</li> </ul> | <ul style="list-style-type: none"> <li><span style="background-color: brown; display: inline-block; width: 15px; height: 10px;"></span> 1310-4 : Pelouses rases à petites annuelles subhalophiles</li> <li><span style="background-color: lightgreen; display: inline-block; width: 15px; height: 10px;"></span> 1330-1 : Prés salés du bas schorre</li> <li><span style="background-color: orange; display: inline-block; width: 15px; height: 10px;"></span> 1330-2 x 1420-1 : Prés salés du schorre moyen x Fourrés halophiles thermo-atlantiques</li> <li><span style="background-color: lightgreen; display: inline-block; width: 15px; height: 10px;"></span> 1330-3 : Prés salés du haut schorre</li> <li><span style="background-color: darkgreen; display: inline-block; width: 15px; height: 10px;"></span> 1330-3 x 1330-2 x 1310-2 : Prés salés du haut schorre x Prés salés du schorre moyen x Salicorniaies des hauts niveaux</li> <li><span style="background-color: darkgreen; display: inline-block; width: 15px; height: 10px;"></span> 1330-5 : Prairies hautes des niveaux supérieurs atteints par la marée</li> <li><span style="background-color: lightpurple; display: inline-block; width: 15px; height: 10px;"></span> 1410-3 : Prairies subhalophiles thermo-atlantiques</li> <li><span style="background-color: yellowgreen; display: inline-block; width: 15px; height: 10px;"></span> 2180-2 : Dunes boisées littorales thermo-atlantiques à Chêne vert</li> </ul> | <ul style="list-style-type: none"> <li><span style="background-color: lightblue; display: inline-block; width: 15px; height: 10px;"></span> 3140-1 : Communautés à characées des eaux oligo-mésotrophes basiques</li> <li><span style="background-color: blue; display: inline-block; width: 15px; height: 10px;"></span> 3150-1 : Plans d'eau eutrophes avec végétation enracinée avec ou sans feuilles flottantes</li> <li><span style="background-color: lightblue; display: inline-block; width: 15px; height: 10px;"></span> 3150-3 : Plans d'eau eutrophes avec dominance de macrophytes libres flottant à la surface de l'eau</li> <li><span style="background-color: cyan; display: inline-block; width: 15px; height: 10px;"></span> 3150-4 : Rivières, canaux et fossés eutrophes des marais naturels</li> <li><span style="background-color: yellowgreen; display: inline-block; width: 15px; height: 10px;"></span> 6510-1 : Prairies fauchées thermo-atlantiques méso-hygrophiles du Sud-Ouest</li> <li><span style="background-color: brown; display: inline-block; width: 15px; height: 10px;"></span> 7230-1 : Végétation des bas-marais neutro-alcalins</li> <li><b>Habitats non d'Intérêt Communautaire</b></li> <li><span style="background-color: lightgrey; display: inline-block; width: 15px; height: 10px;"></span> Habitats non d'Intérêt Communautaire</li> </ul> |
|---|---|---|

Carte réalisée par TBM, 2021  
Sources: TBM, SMBB  
Fond cartographique : BD Ortho 2015 IGN®

N

0 50 100 m

Région PAYS DE LA LOIRE

Agence de l'eau Loire-Bretagne

MINISTÈRE DE LA TRANSITION ÉCOLOGIQUE ET SOLIDAIRE

Life

NATURA 2000

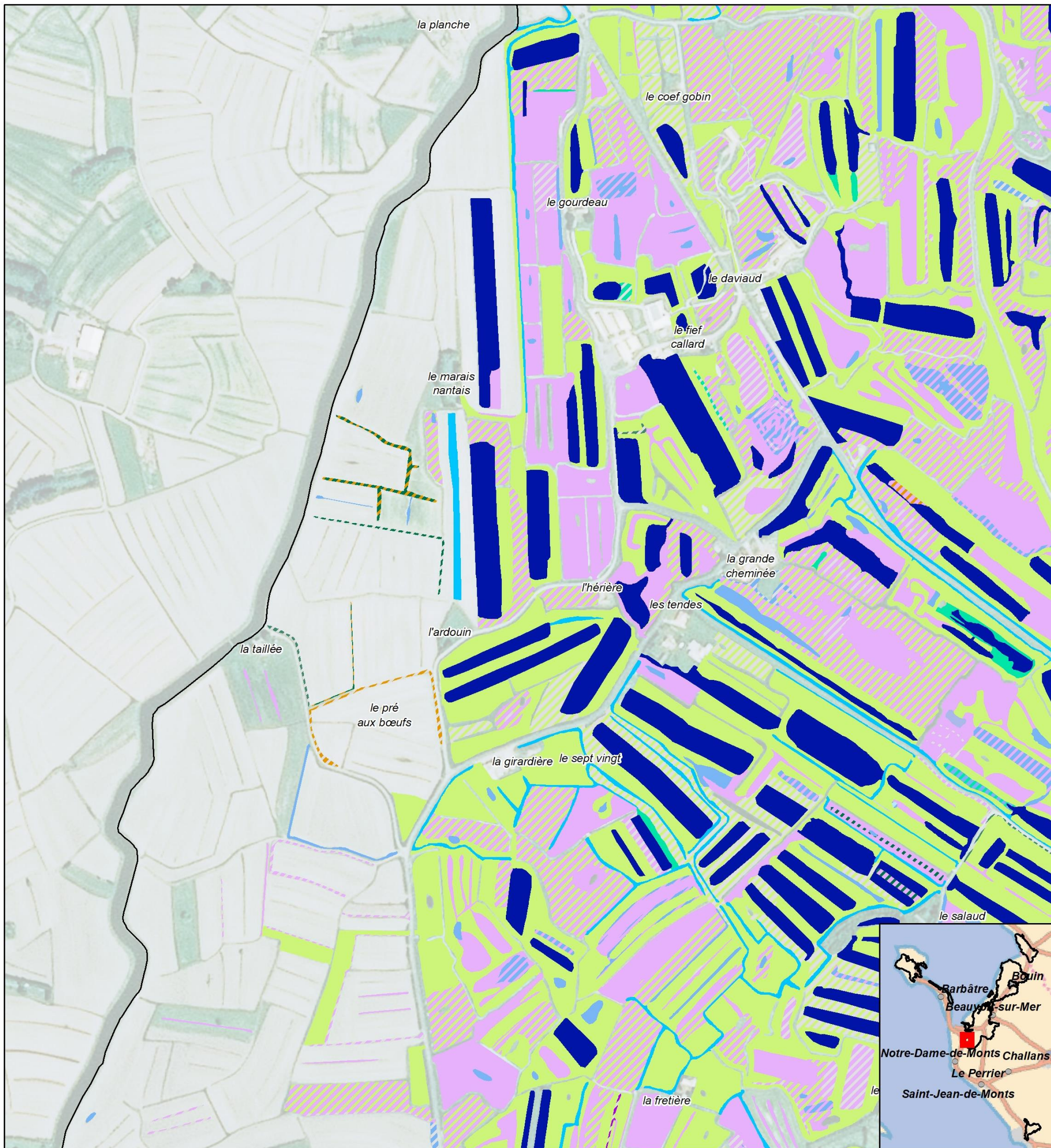
Carte 73 : Habitats d'intérêt communautaire du Marais breton (Planche 48 sur 71)



HABITATS D'INTÉRÊT COMMUNAUTAIRE ÉLÉMENTAIRES - PLANCHE

49/71

Cartographie des habitats naturels et d'intérêt communautaire des secteurs salés du site Natura 2000 "Marais breton, baie de Bourgneuf, île de Noirmoutier et forêt de Monts"



- |   |  |  |
|---|--|--|
| <ul style="list-style-type: none"> <li>□ Zone d'étude</li> <li>▨ Habitats en mosaïque</li> <li><b>Habitats d'Intérêt Communautaire Prioritaires</b></li> <li>■ 1150*-1 : Lagunes en mer à marées</li> <li>■ 2130*-2 : Dunes grises des côtes atlantiques</li> <li>■ 9180*-1 : Ormaies-frénaies de ravin, atlantiques à Gouet d'Italie</li> <li><b>Habitats d'Intérêt Communautaire</b></li> <li>■ 1130-1 : Slikke en mer à marées</li> <li>■ 1310-1 : Salicorniaies des bas niveaux (haute slikke atlantique)</li> <li>■ 1310-2 : Salicorniaies des hauts niveaux (schorre atlantique)</li> </ul> | <ul style="list-style-type: none"> <li>■ 1310-4 : Pelouses rases à petites annuelles subhalophiles</li> <li>■ 1330-1 : Prés salés du bas schorre</li> <li>■ 1330-2 x 1420-1 : Prés salés du schorre moyen x Fourrés halophiles thermo-atlantiques</li> <li>■ 1330-3 : Prés salés du haut schorre</li> <li>■ 1330-3 x 1330-2 x 1310-2 : Prés salés du haut schorre x Prés salés du schorre moyen x Salicorniaies des hauts niveaux</li> <li>■ 1330-5 : Prairies hautes des niveaux supérieurs atteints par la marée</li> <li>■ 1410-3 : Prairies subhalophiles thermo-atlantiques</li> <li>■ 2180-2 : Dunes boisées littorales thermo-atlantiques à Chêne vert</li> </ul> | <ul style="list-style-type: none"> <li>■ 3140-1 : Communautés à characées des eaux oligo-mésotrophes basiques</li> <li>■ 3150-1 : Plans d'eau eutrophes avec végétation enracinée avec ou sans feuilles flottantes</li> <li>■ 3150-3 : Plans d'eau eutrophes avec dominance de macrophytes libres flottant à la surface de l'eau</li> <li>■ 3150-4 : Rivières, canaux et fossés eutrophes des marais naturels</li> <li>■ 6510-1 : Prairies fauchées thermo-atlantiques méso-hygrophiles du Sud-Ouest</li> <li>■ 7230-1 : Végétation des bas-marais neutro-alcalins</li> <li><b>Habitats non d'Intérêt Communautaire</b></li> <li>■ Habitats non d'Intérêt Communautaire</li> </ul> |
|---|--|--|

Carte réalisée par TBM, 2021  
Sources: TBM, SMBB  
Fond cartographique : BD Ortho 2015 IGN®

0 50 100 m

N

Région PAYS DE LA LOIRE

Agence de l'eau Loire-Bretagne

MINISTÈRE DE LA TRANSITION ÉCOLOGIQUE ET DU DÉVELOPPEMENT DURABLE

Life

NATURA 2000

Carte 74 : Habitats d'intérêt communautaire du Marais breton (Planche 49 sur 71)

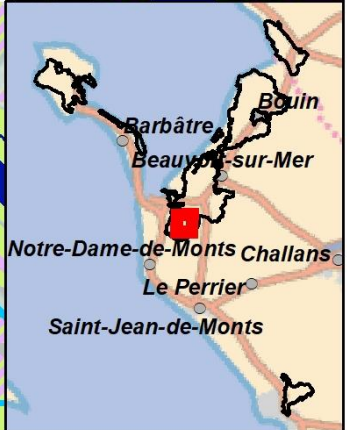



HABITATS D'INTÉRÊT COMMUNAUTAIRE ÉLÉMENTAIRES - PLANCHE

50/71



Cartographie des habitats naturels et d'intérêt communautaire des secteurs salés du site Natura 2000 "Marais breton, baie de Bourgneuf, île de Noirmoutier et forêt de Monts"



- |  |  |   |
|--|--|---|
| <ul style="list-style-type: none"> <li> Zone d'étude</li> <li> Zones non cartographiées</li> <li> Habitats en mosaïque</li> <li><b>Habitats d'Intérêt Communautaire Prioritaires</b></li> <li> 1150*-1 : Lagunes en mer à marées</li> <li> 2130*-2 : Dunes grises des côtes atlantiques</li> <li> 9180*-1 : Ormaies-frénaies de ravin, atlantiques à Gouet d'Italie</li> <li><b>Habitats d'Intérêt Communautaire</b></li> <li> 1130-1 : Slikke en mer à marées</li> <li> 1310-1 : Salicorniaies des bas niveaux (haute slikke atlantique)</li> <li> 1310-2 : Salicorniaies des hauts niveaux (schorre atlantique)</li> </ul> | <ul style="list-style-type: none"> <li> 1310-4 : Pelouses rases à petites annuelles subhalophiles</li> <li> 1330-1 : Prés salés du bas schorre</li> <li> 1330-2 x 1420-1 : Prés salés du schorre moyen x Fourrés halophiles thermo-atlantiques</li> <li> 1330-3 : Prés salés du haut schorre</li> <li> 1330-3 x 1330-2 x 1310-2 : Prés salés du haut schorre x Prés salés du schorre moyen x Salicorniaies des hauts niveaux</li> <li> 1330-5 : Prairies hautes des niveaux supérieurs atteints par la marée</li> <li> 1410-3 : Prairies subhalophiles thermo-atlantiques</li> <li> 2180-2 : Dunes boisées littorales thermo-atlantiques à Chêne vert</li> </ul> | <ul style="list-style-type: none"> <li> 3140-1 : Communautés à characées des eaux oligo-mésotrophes basiques</li> <li> 3150-1 : Plans d'eau eutrophes avec végétation enracinée avec ou sans feuilles flottantes</li> <li> 3150-3 : Plans d'eau eutrophes avec dominance de macrophytes libres flottant à la surface de l'eau</li> <li> 3150-4 : Rivières, canaux et fossés eutrophes des marais naturels</li> <li> 6510-1 : Prairies fauchées thermo-atlantiques méso-hygrophiles du Sud-Ouest</li> <li> 7230-1 : Végétation des bas-marais neutro-alcalins</li> <li><b>Habitats non d'Intérêt Communautaire</b></li> <li> Habitats non d'Intérêt Communautaire</li> </ul> |
|--|--|---|

Carte réalisée par TBM, 2021  
Sources: TBM, SMBB  
Fond cartographique : BD Ortho 2015 IGN®

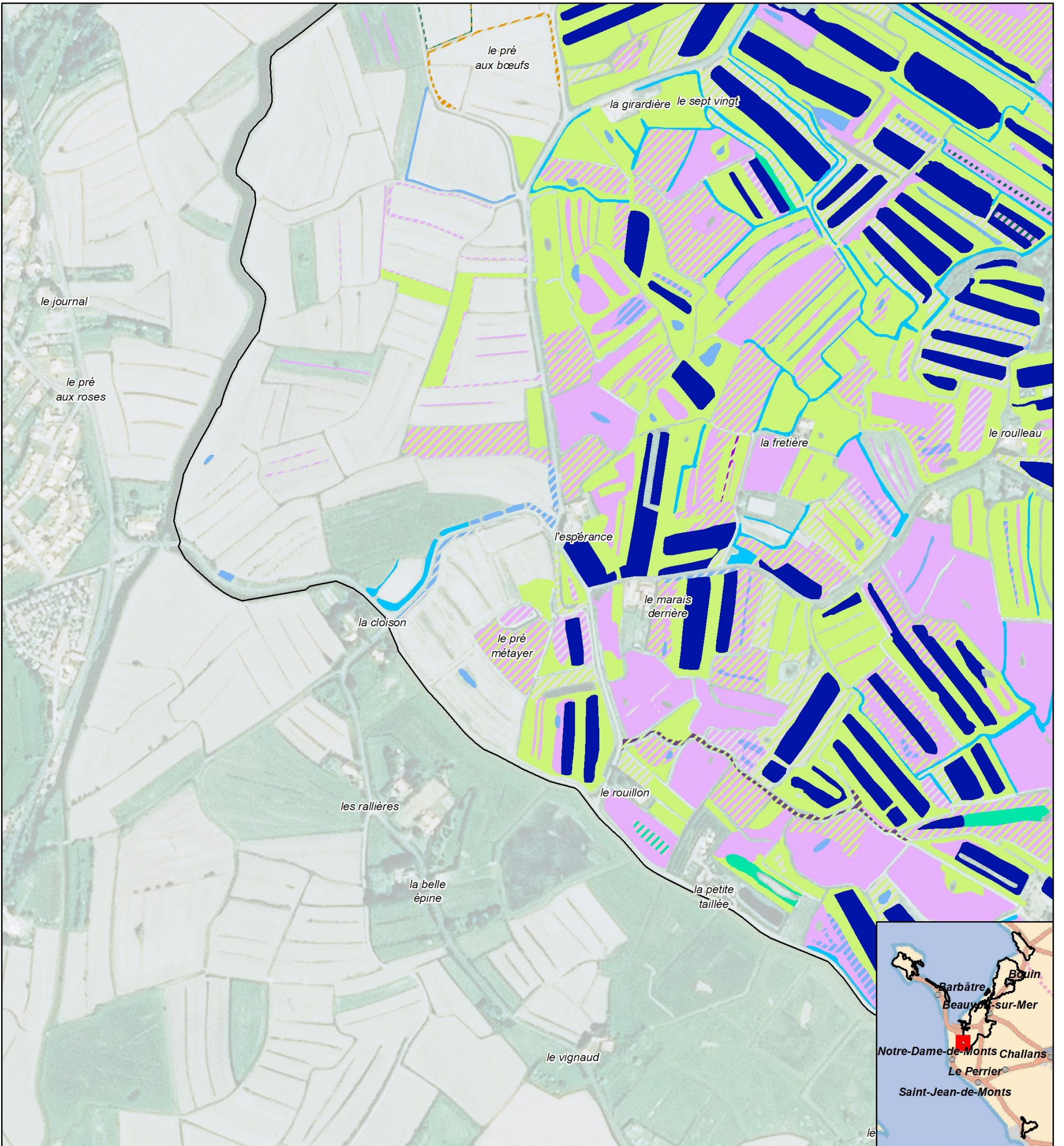
Carte 75 : Habitats d'intérêt communautaire du Marais breton (Planche 50 sur 71)



HABITATS D'INTÉRÊT COMMUNAUTAIRE ÉLÉMENTAIRES - PLANCHE

51/71

Cartographie des habitats naturels et d'intérêt communautaire des secteurs salés du site Natura 2000 "Marais breton, baie de Bourgneuf, île de Noirmoutier et forêt de Monts"



- |  |   |   |
|--|---|---|
| <ul style="list-style-type: none"> <li><span style="border: 1px solid black; display: inline-block; width: 15px; height: 10px; margin-right: 5px;"></span> Zone d'étude</li> <li><span style="background: repeating-linear-gradient(45deg, transparent, transparent 2px, black 2px, black 4px); border: 1px solid black; display: inline-block; width: 15px; height: 10px; margin-right: 5px;"></span> Habitats en mosaïque</li> <li><b>Habitats d'Intérêt Communautaire Prioritaires</b></li> <li><span style="background-color: blue; border: 1px solid black; display: inline-block; width: 15px; height: 10px; margin-right: 5px;"></span> 1150*-1 : Lagunes en mer à marées</li> <li><span style="background-color: yellow; border: 1px solid black; display: inline-block; width: 15px; height: 10px; margin-right: 5px;"></span> 2130*-2 : Dunes grises des côtes atlantiques</li> <li><span style="background-color: green; border: 1px solid black; display: inline-block; width: 15px; height: 10px; margin-right: 5px;"></span> 9180*-1 : Ormaies-frénaies de ravin, atlantiques à Gouet d'Italie</li> <li><b>Habitats d'Intérêt Communautaire</b></li> <li><span style="background-color: orange; border: 1px solid black; display: inline-block; width: 15px; height: 10px; margin-right: 5px;"></span> 1130-1 : Slikke en mer à marées</li> <li><span style="background-color: pink; border: 1px solid black; display: inline-block; width: 15px; height: 10px; margin-right: 5px;"></span> 1310-1 : Salicorniaies des bas niveaux (haute slikke atlantique)</li> <li><span style="background-color: purple; border: 1px solid black; display: inline-block; width: 15px; height: 10px; margin-right: 5px;"></span> 1310-2 : Salicorniaies des hauts niveaux (schorre atlantique)</li> </ul> | <ul style="list-style-type: none"> <li><span style="background-color: darkblue; border: 1px solid black; display: inline-block; width: 15px; height: 10px; margin-right: 5px;"></span> 1310-4 : Pelouses rases à petites annuelles subhalophiles</li> <li><span style="background-color: lightgreen; border: 1px solid black; display: inline-block; width: 15px; height: 10px; margin-right: 5px;"></span> 1330-1 : Prés salés du bas schorre</li> <li><span style="background-color: orange; border: 1px solid black; display: inline-block; width: 15px; height: 10px; margin-right: 5px;"></span> 1330-2 x 1420-1 : Prés salés du schorre moyen x Fourrés halophiles thermo-atlantiques</li> <li><span style="background-color: lightblue; border: 1px solid black; display: inline-block; width: 15px; height: 10px; margin-right: 5px;"></span> 1330-3 : Prés salés du haut schorre</li> <li><span style="background-color: darkgreen; border: 1px solid black; display: inline-block; width: 15px; height: 10px; margin-right: 5px;"></span> 1330-3 x 1330-2 x 1310-2 : Prés salés du haut schorre x Prés salés du schorre moyen x Salicorniaies des hauts niveaux</li> <li><span style="background-color: darkgreen; border: 1px solid black; display: inline-block; width: 15px; height: 10px; margin-right: 5px;"></span> 1330-5 : Prairies hautes des niveaux supérieurs atteints par la marée</li> <li><span style="background-color: lightpurple; border: 1px solid black; display: inline-block; width: 15px; height: 10px; margin-right: 5px;"></span> 1410-3 : Prairies subhalophiles thermo-atlantiques</li> <li><span style="background-color: yellowgreen; border: 1px solid black; display: inline-block; width: 15px; height: 10px; margin-right: 5px;"></span> 2180-2 : Dunes boisées littorales thermo-atlantiques à Chêne vert</li> </ul> | <ul style="list-style-type: none"> <li><span style="background-color: lightblue; border: 1px solid black; display: inline-block; width: 15px; height: 10px; margin-right: 5px;"></span> 3140-1 : Communautés à characées des eaux oligo-mésotrophes basiques</li> <li><span style="background-color: blue; border: 1px solid black; display: inline-block; width: 15px; height: 10px; margin-right: 5px;"></span> 3150-1 : Plans d'eau eutrophes avec végétation enracinée avec ou sans feuilles flottantes</li> <li><span style="background-color: lightblue; border: 1px solid black; display: inline-block; width: 15px; height: 10px; margin-right: 5px;"></span> 3150-3 : Plans d'eau eutrophes avec dominance de macrophytes libres flottant à la surface de l'eau</li> <li><span style="background-color: cyan; border: 1px solid black; display: inline-block; width: 15px; height: 10px; margin-right: 5px;"></span> 3150-4 : Rivières, canaux et fossés eutrophes des marais naturels</li> <li><span style="background-color: yellowgreen; border: 1px solid black; display: inline-block; width: 15px; height: 10px; margin-right: 5px;"></span> 6510-1 : Prairies fauchées thermo-atlantiques méso-hygrophiles du Sud-Ouest</li> <li><span style="background-color: brown; border: 1px solid black; display: inline-block; width: 15px; height: 10px; margin-right: 5px;"></span> 7230-1 : Végétation des bas-marais neutro-alcalins</li> <li><b>Habitats non d'Intérêt Communautaire</b></li> <li><span style="background-color: lightgrey; border: 1px solid black; display: inline-block; width: 15px; height: 10px; margin-right: 5px;"></span> Habitats non d'Intérêt Communautaire</li> </ul> |
|--|---|---|

Carte réalisée par TBM, 2021  
Sources: TBM, SMBB  
Fond cartographique : BD Ortho 2015 IGN®

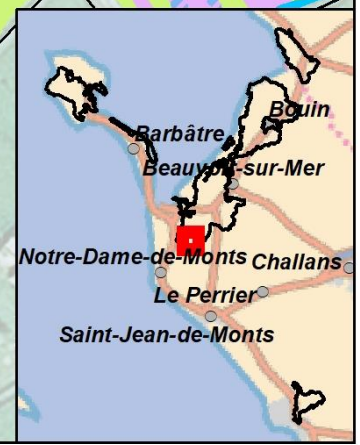
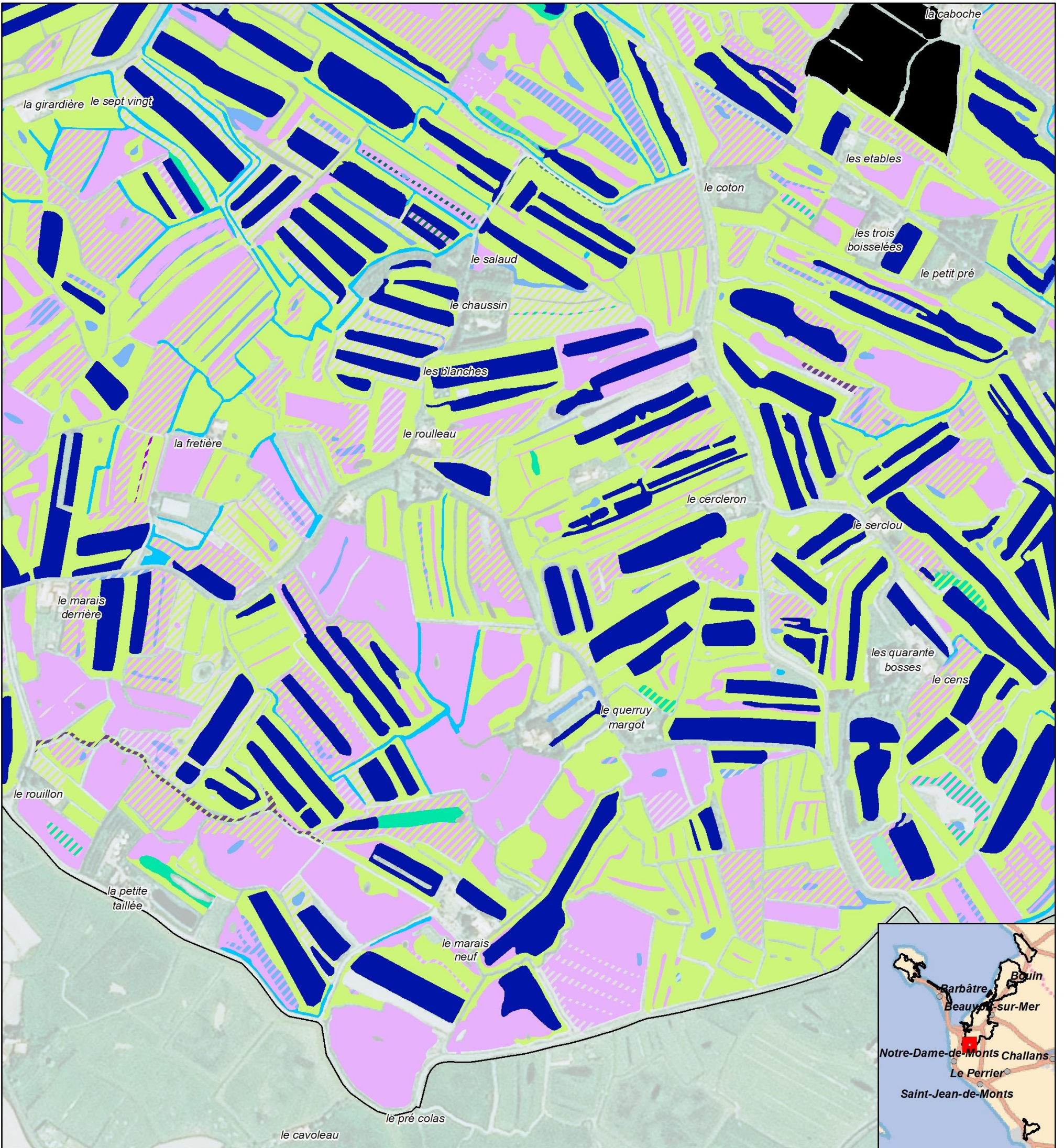
Carte 76 : Habitats d'intérêt communautaire du Marais breton (Planche 51 sur 71)



HABITATS D'INTÉRÊT COMMUNAUTAIRE ÉLÉMENTAIRES - PLANCHE

52/71

Cartographie des habitats naturels et d'intérêt communautaire des secteurs salés du site Natura 2000 "Marais breton, baie de Bourgneuf, île de Noirmoutier et forêt de Monts"



- |   |   |  |
|---|---|--|
| <ul style="list-style-type: none"> <li><span style="display: inline-block; width: 15px; height: 15px; border: 1px solid black; margin-right: 5px;"></span> Zone d'étude</li> <li><span style="display: inline-block; width: 15px; height: 15px; background-color: black; margin-right: 5px;"></span> Zones non cartographiées</li> <li><span style="display: inline-block; width: 15px; height: 15px; border: 1px dashed black; margin-right: 5px;"></span> Habitats en mosaïque</li> <li><b>Habitats d'Intérêt Communautaire Prioritaires</b></li> <li><span style="display: inline-block; width: 15px; height: 15px; background-color: blue; margin-right: 5px;"></span> 1150*-1 : Lagunes en mer à marées</li> <li><span style="display: inline-block; width: 15px; height: 15px; background-color: yellow; margin-right: 5px;"></span> 2130*-2 : Dunes grises des côtes atlantiques</li> <li><span style="display: inline-block; width: 15px; height: 15px; background-color: green; margin-right: 5px;"></span> 9180*-1 : Ormaies-frénaies de ravin, atlantiques à Gouet d'Italie</li> <li><b>Habitats d'Intérêt Communautaire</b></li> <li><span style="display: inline-block; width: 15px; height: 15px; background-color: orange; margin-right: 5px;"></span> 1130-1 : Slikke en mer à marées</li> <li><span style="display: inline-block; width: 15px; height: 15px; background-color: pink; margin-right: 5px;"></span> 1310-1 : Salicorniaies des bas niveaux (haute slikke atlantique)</li> <li><span style="display: inline-block; width: 15px; height: 15px; background-color: purple; margin-right: 5px;"></span> 1310-2 : Salicorniaies des hauts niveaux (schorre atlantique)</li> </ul> | <ul style="list-style-type: none"> <li><span style="display: inline-block; width: 15px; height: 15px; background-color: brown; margin-right: 5px;"></span> 1310-4 : Pelouses rases à petites annuelles subhalophiles</li> <li><span style="display: inline-block; width: 15px; height: 15px; background-color: lightgreen; margin-right: 5px;"></span> 1330-1 : Prés salés du bas schorre</li> <li><span style="display: inline-block; width: 15px; height: 15px; background-color: orange; margin-right: 5px;"></span> 1330-2 x 1420-1 : Prés salés du schorre moyen x Fourrés halophiles thermo-atlantiques</li> <li><span style="display: inline-block; width: 15px; height: 15px; background-color: cyan; margin-right: 5px;"></span> 1330-3 : Prés salés du haut schorre</li> <li><span style="display: inline-block; width: 15px; height: 15px; background-color: darkgreen; margin-right: 5px;"></span> 1330-3 x 1330-2 x 1310-2 : Prés salés du haut schorre x Prés salés du schorre moyen x Salicorniaies des hauts niveaux</li> <li><span style="display: inline-block; width: 15px; height: 15px; background-color: darkgreen; margin-right: 5px;"></span> 1330-5 : Prairies hautes des niveaux supérieurs atteints par la marée</li> <li><span style="display: inline-block; width: 15px; height: 15px; background-color: pink; margin-right: 5px;"></span> 1410-3 : Prairies subhalophiles thermo-atlantiques</li> <li><span style="display: inline-block; width: 15px; height: 15px; background-color: yellow; margin-right: 5px;"></span> 2180-2 : Dunes boisées littorales thermo-atlantiques à Chêne vert</li> </ul> | <ul style="list-style-type: none"> <li><span style="display: inline-block; width: 15px; height: 15px; background-color: lightblue; margin-right: 5px;"></span> 3140-1 : Communautés à characées des eaux oligo-mésotrophes basiques</li> <li><span style="display: inline-block; width: 15px; height: 15px; background-color: blue; margin-right: 5px;"></span> 3150-1 : Plans d'eau eutrophes avec végétation enracinée avec ou sans feuilles flottantes</li> <li><span style="display: inline-block; width: 15px; height: 15px; background-color: lightblue; margin-right: 5px;"></span> 3150-3 : Plans d'eau eutrophes avec dominance de macrophytes libres flottant à la surface de l'eau</li> <li><span style="display: inline-block; width: 15px; height: 15px; background-color: cyan; margin-right: 5px;"></span> 3150-4 : Rivières, canaux et fossés eutrophes des marais naturels</li> <li><span style="display: inline-block; width: 15px; height: 15px; background-color: lightgreen; margin-right: 5px;"></span> 6510-1 : Prairies fauchées thermo-atlantiques méso-hygrophiles du Sud-Ouest</li> <li><span style="display: inline-block; width: 15px; height: 15px; background-color: brown; margin-right: 5px;"></span> 7230-1 : Végétation des bas-marais neutro-alcalins</li> <li><b>Habitats non d'Intérêt Communautaire</b></li> <li><span style="display: inline-block; width: 15px; height: 15px; background-color: grey; margin-right: 5px;"></span> Habitats non d'Intérêt Communautaire</li> </ul> |
|---|---|--|

Carte réalisée par TBM, 2021  
Sources: TBM, SMBB  
Fond cartographique : BD Ortho 2015 IGN®

N

0 50 100 m

Logo Région Pays de la Loire

Logo Agence de l'eau Loire-Bretagne

Logo Ministère de la Transition Écologique et du Développement Durable

Logo Life

Logo Natura 2000

Carte 77 : Habitats d'intérêt communautaire du Marais breton (Planche 52 sur 71)

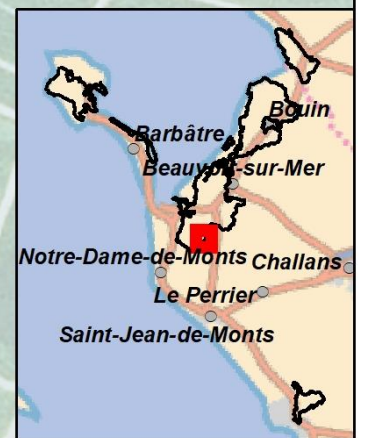
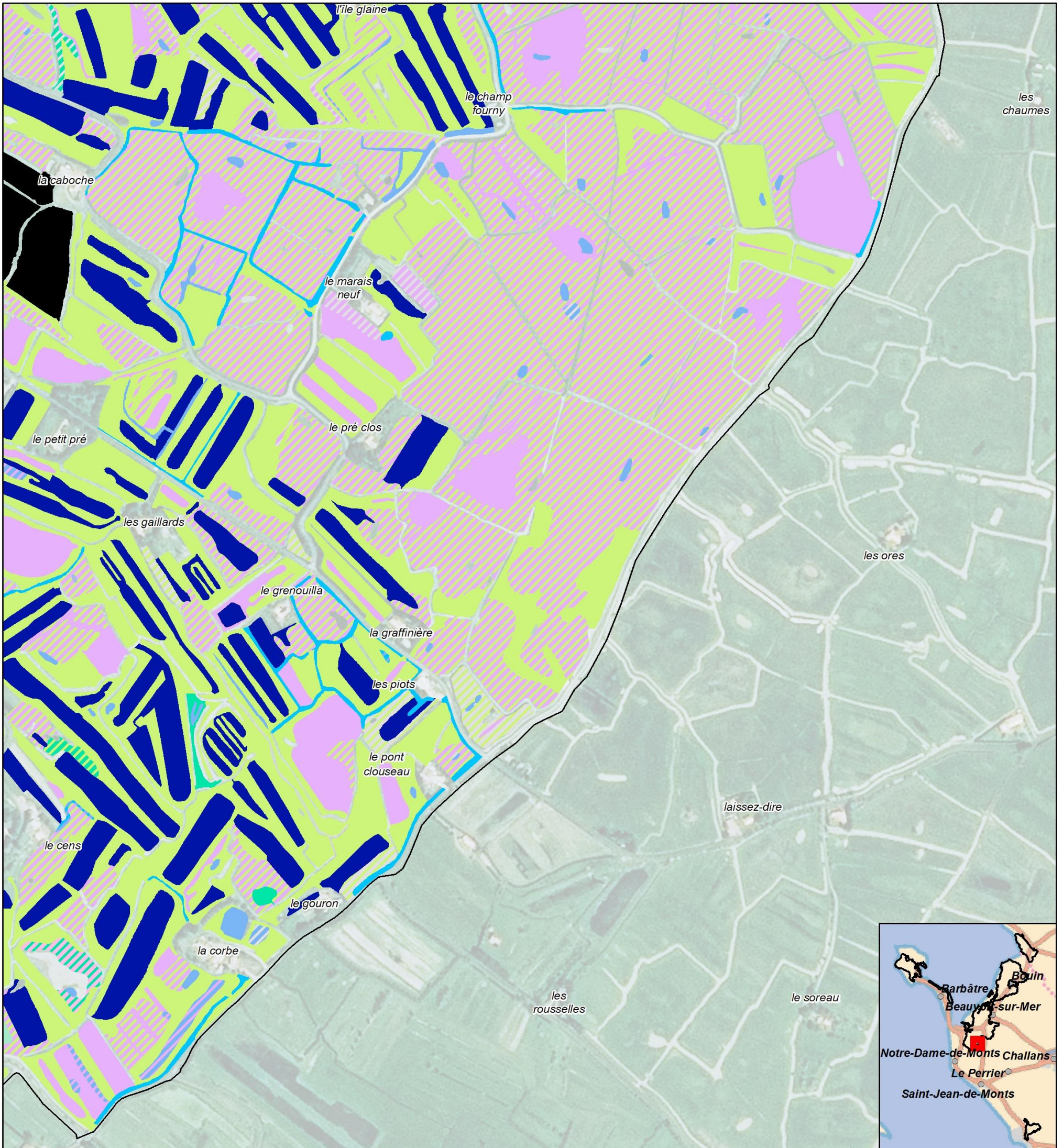


HABITATS D'INTÉRÊT COMMUNAUTAIRE ÉLÉMENTAIRES - PLANCHE

53/71



Cartographie des habitats naturels et d'intérêt communautaire des secteurs salés du site Natura 2000 "Marais breton, baie de Bourgneuf, île de Noirmoutier et forêt de Monts"



- |  |  |   |
|--|--|---|
| <ul style="list-style-type: none"> <li> Zone d'étude</li> <li> Zones non cartographiées</li> <li> Habitats en mosaïque</li> <li><b>Habitats d'Intérêt Communautaire Prioritaires</b></li> <li> 1150*-1 : Lagunes en mer à marées</li> <li> 2130*-2 : Dunes grises des côtes atlantiques</li> <li> 9180*-1 : Ormaies-frénaies de ravin, atlantiques à Gouet d'Italie</li> <li><b>Habitats d'Intérêt Communautaire</b></li> <li> 1130-1 : Slikke en mer à marées</li> <li> 1310-1 : Salicorniaies des bas niveaux (haute slikke atlantique)</li> <li> 1310-2 : Salicorniaies des hauts niveaux (schorre atlantique)</li> </ul> | <ul style="list-style-type: none"> <li> 1310-4 : Pelouses rases à petites annuelles subhalophiles</li> <li> 1330-1 : Prés salés du bas schorre</li> <li> 1330-2 x 1420-1 : Prés salés du schorre moyen x Fourrés halophiles thermo-atlantiques</li> <li> 1330-3 : Prés salés du haut schorre</li> <li> 1330-3 x 1330-2 x 1310-2 : Prés salés du haut schorre x Prés salés du schorre moyen x Salicorniaies des hauts niveaux</li> <li> 1330-5 : Prairies hautes des niveaux supérieurs atteints par la marée</li> <li> 1410-3 : Prairies subhalophiles thermo-atlantiques</li> <li> 2180-2 : Dunes boisées littorales thermo-atlantiques à Chêne vert</li> </ul> | <ul style="list-style-type: none"> <li> 3140-1 : Communautés à characées des eaux oligo-mésotrophes basiques</li> <li> 3150-1 : Plans d'eau eutrophes avec végétation enracinée avec ou sans feuilles flottantes</li> <li> 3150-3 : Plans d'eau eutrophes avec dominance de macrophytes libres flottant à la surface de l'eau</li> <li> 3150-4 : Rivières, canaux et fossés eutrophes des marais naturels</li> <li> 6510-1 : Prairies fauchées thermo-atlantiques méso-hygrophiles du Sud-Ouest</li> <li> 7230-1 : Végétation des bas-marais neutro-alcalins</li> <li><b>Habitats non d'Intérêt Communautaire</b></li> <li> Habitats non d'Intérêt Communautaire</li> </ul> |
|--|--|---|

Carte réalisée par TBM, 2021  
Sources: TBM, SMBB  
Fond cartographique : BD Ortho 2015 IGN®

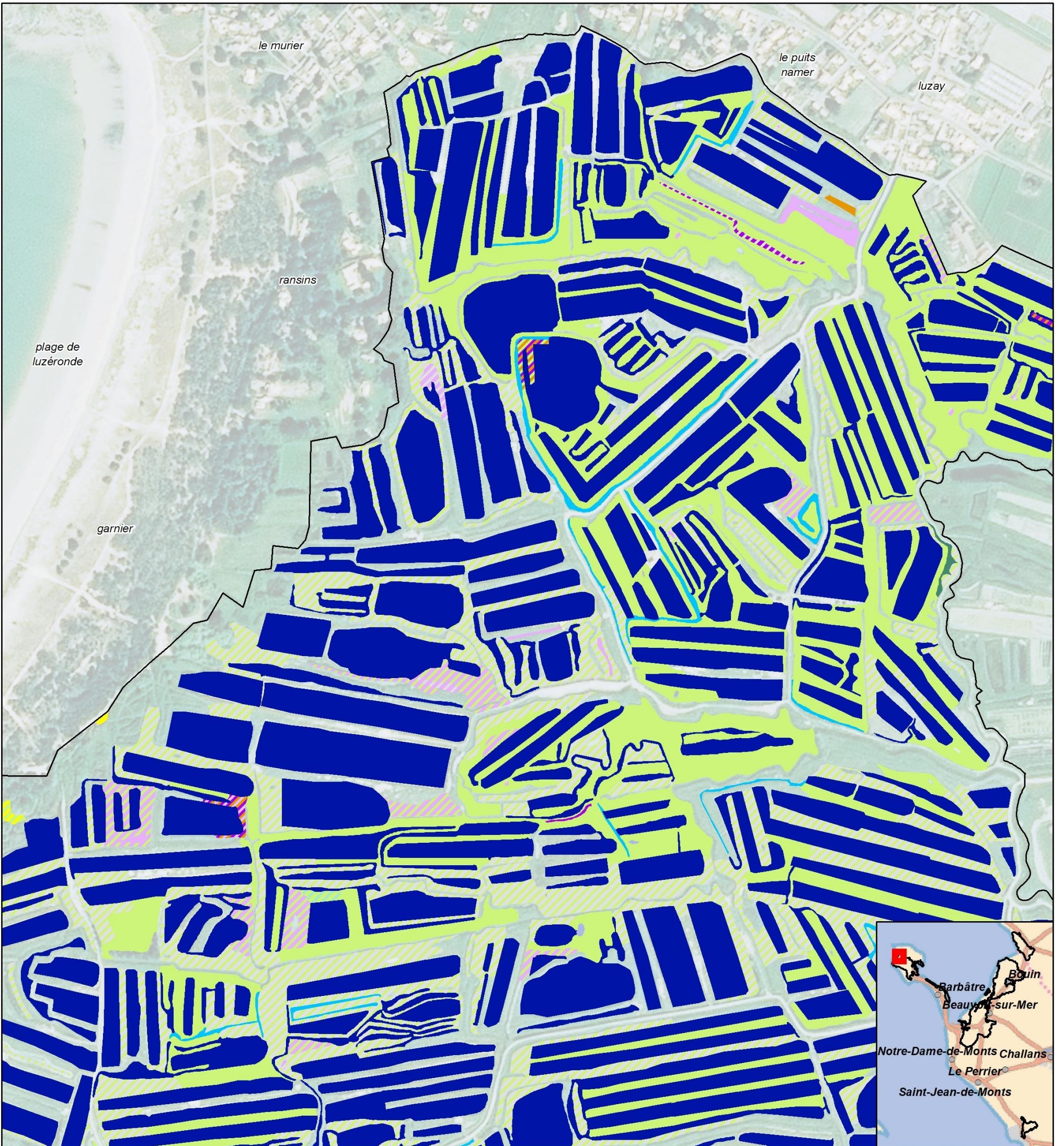
Carte 78 : Habitats d'intérêt communautaire du Marais breton (Planche 53 sur 71)



HABITATS D'INTÉRÊT COMMUNAUTAIRE ÉLÉMENTAIRES - PLANCHE

54/71

Cartographie des habitats naturels et d'intérêt communautaire des secteurs salés du site Natura 2000 "Marais breton, baie de Bourgneuf, île de Noirmoutier et forêt de Monts"



- |   |  |  |
|---|--|--|
| <ul style="list-style-type: none"> <li>□ Zone d'étude</li> <li>▨ Habitats en mosaïque</li> <li><b>Habitats d'Intérêt Communautaire Prioritaires</b></li> <li>■ 1150*-1 : Lagunes en mer à marées</li> <li>■ 2130*-2 : Dunes grises des côtes atlantiques</li> <li>■ 9180*-1 : Ormaies-frénaies de ravin, atlantiques à Gouet d'Italie</li> <li><b>Habitats d'Intérêt Communautaire</b></li> <li>■ 1130-1 : Slikke en mer à marées</li> <li>■ 1310-1 : Salicorniaies des bas niveaux (haute slikke atlantique)</li> <li>■ 1310-2 : Salicorniaies des hauts niveaux (schorre atlantique)</li> </ul> | <ul style="list-style-type: none"> <li>■ 1310-4 : Pelouses rases à petites annuelles subhalophiles</li> <li>■ 1330-1 : Prés salés du bas schorre</li> <li>■ 1330-2 x 1420-1 : Prés salés du schorre moyen x Fourrés halophiles thermo-atlantiques</li> <li>■ 1330-3 : Prés salés du haut schorre</li> <li>■ 1330-3 x 1330-2 x 1310-2 : Prés salés du haut schorre x Prés salés du schorre moyen x Salicorniaies des hauts niveaux</li> <li>■ 1330-5 : Prairies hautes des niveaux supérieurs atteints par la marée</li> <li>■ 1410-3 : Prairies subhalophiles thermo-atlantiques</li> <li>■ 2180-2 : Dunes boisées littorales thermo-atlantiques à Chêne vert</li> </ul> | <ul style="list-style-type: none"> <li>■ 3140-1 : Communautés à characées des eaux oligo-mésotrophes basiques</li> <li>■ 3150-1 : Plans d'eau eutrophes avec végétation enracinée avec ou sans feuilles flottantes</li> <li>■ 3150-3 : Plans d'eau eutrophes avec dominance de macrophytes libres flottant à la surface de l'eau</li> <li>■ 3150-4 : Rivières, canaux et fossés eutrophes des marais naturels</li> <li>■ 6510-1 : Prairies fauchées thermo-atlantiques méso-hygrophiles du Sud-Ouest</li> <li>■ 7230-1 : Végétation des bas-marais neutro-alcalins</li> <li><b>Habitats non d'Intérêt Communautaire</b></li> <li>■ Habitats non d'Intérêt Communautaire</li> </ul> |
|---|--|--|

Carte réalisée par TBM, 2021  
Sources: TBM, SMBB  
Fond cartographique : BD Ortho 2015 IGN®

N

0 50 100 m

Région PAYS DE LA LOIRE

Agence de l'eau Loire-Bretagne

MINISTÈRE DE LA TRANSITION ÉCOLOGIQUE ET SOLIDAIRE

Life

NATURA 2000

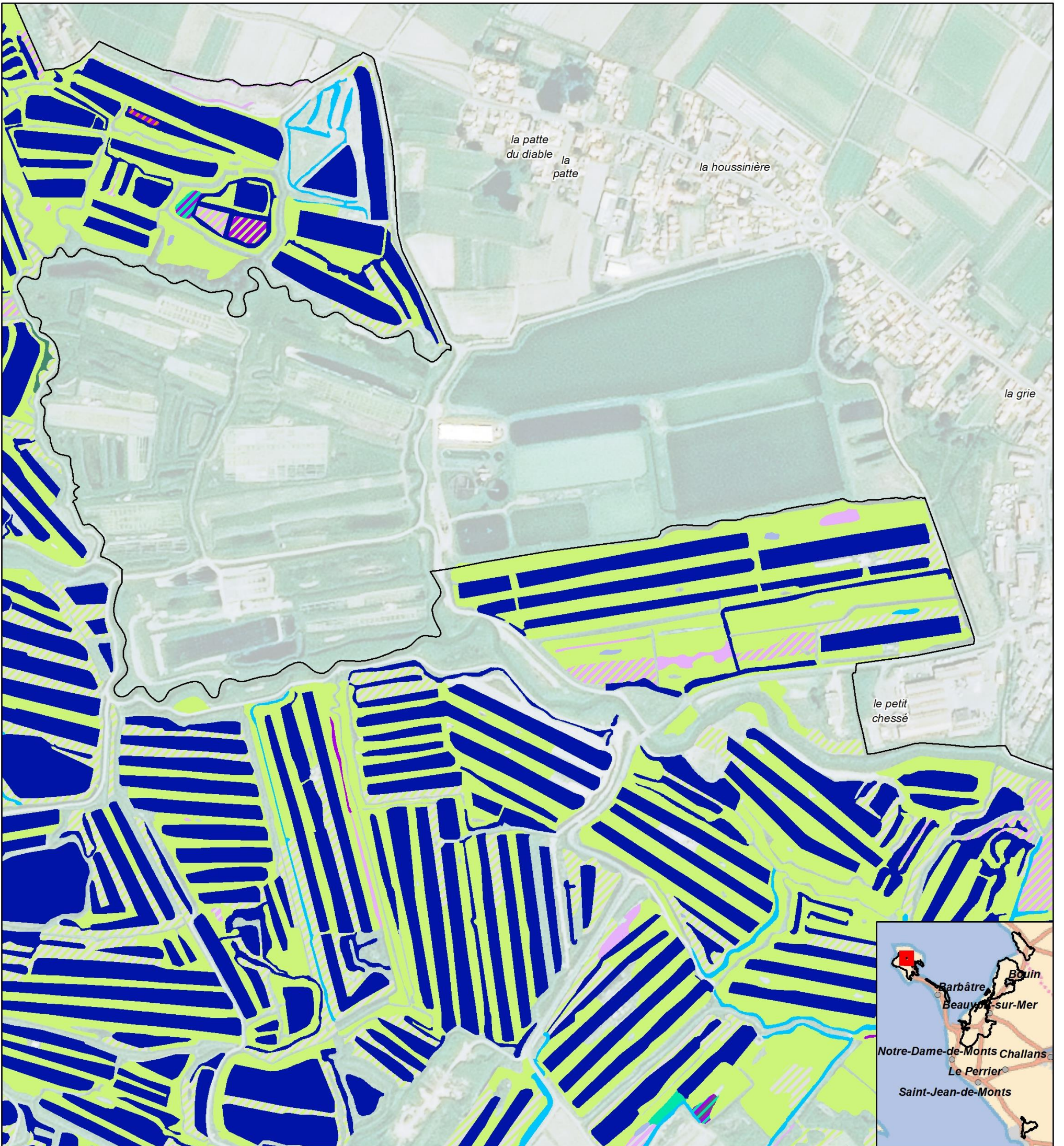
Carte 79 : Habitats d'intérêt communautaire du Marais breton (Planche 54 sur 71)



HABITATS D'INTÉRÊT COMMUNAUTAIRE ÉLÉMENTAIRES - PLANCHE

55/71

Cartographie des habitats naturels et d'intérêt communautaire des secteurs salés du site Natura 2000 "Marais breton, baie de Bourgneuf, île de Noirmoutier et forêt de Monts"



- |   |  |  |
|---|--|--|
| <ul style="list-style-type: none"> <li>□ Zone d'étude</li> <li>▨ Habitats en mosaïque</li> <li><b>Habitats d'Intérêt Communautaire Prioritaires</b></li> <li>■ 1150*-1 : Lagunes en mer à marées</li> <li>■ 2130*-2 : Dunes grises des côtes atlantiques</li> <li>■ 9180*-1 : Ormaies-frénaies de ravin, atlantiques à Gouet d'Italie</li> <li><b>Habitats d'Intérêt Communautaire</b></li> <li>■ 1130-1 : Slikke en mer à marées</li> <li>■ 1310-1 : Salicorniaies des bas niveaux (haute slikke atlantique)</li> <li>■ 1310-2 : Salicorniaies des hauts niveaux (schorre atlantique)</li> </ul> | <ul style="list-style-type: none"> <li>■ 1310-4 : Pelouses rases à petites annuelles subhalophiles</li> <li>■ 1330-1 : Prés salés du bas schorre</li> <li>■ 1330-2 x 1420-1 : Prés salés du schorre moyen x Fourrés halophiles thermo-atlantiques</li> <li>■ 1330-3 : Prés salés du haut schorre</li> <li>■ 1330-3 x 1330-2 x 1310-2 : Prés salés du haut schorre x Prés salés du schorre moyen x Salicorniaies des hauts niveaux</li> <li>■ 1330-5 : Prairies hautes des niveaux supérieurs atteints par la marée</li> <li>■ 1410-3 : Prairies subhalophiles thermo-atlantiques</li> <li>■ 2180-2 : Dunes boisées littorales thermo-atlantiques à Chêne vert</li> </ul> | <ul style="list-style-type: none"> <li>■ 3140-1 : Communautés à characées des eaux oligo-mésotrophes basiques</li> <li>■ 3150-1 : Plans d'eau eutrophes avec végétation enracinée avec ou sans feuilles flottantes</li> <li>■ 3150-3 : Plans d'eau eutrophes avec dominance de macrophytes libres flottant à la surface de l'eau</li> <li>■ 3150-4 : Rivières, canaux et fossés eutrophes des marais naturels</li> <li>■ 6510-1 : Prairies fauchées thermo-atlantiques méso-hygrophiles du Sud-Ouest</li> <li>■ 7230-1 : Végétation des bas-marais neutro-alcalins</li> <li><b>Habitats non d'Intérêt Communautaire</b></li> <li>■ Habitats non d'Intérêt Communautaire</li> </ul> |
|---|--|--|

Carte réalisée par TBM, 2021  
Sources: TBM, SMBB  
Fond cartographique : BD Ortho 2015 IGN®

N

0 50 100 m

Logo Région PAYS DE LA LOIRE

Logo Agence de l'eau Loire-Bretagne

Logo Ministère de la Transition Écologique et Solidaire

Logo LIFE

Logo NATURA 2000

Carte 80 : Habitats d'intérêt communautaire du Marais breton (Planche 55 sur 71)

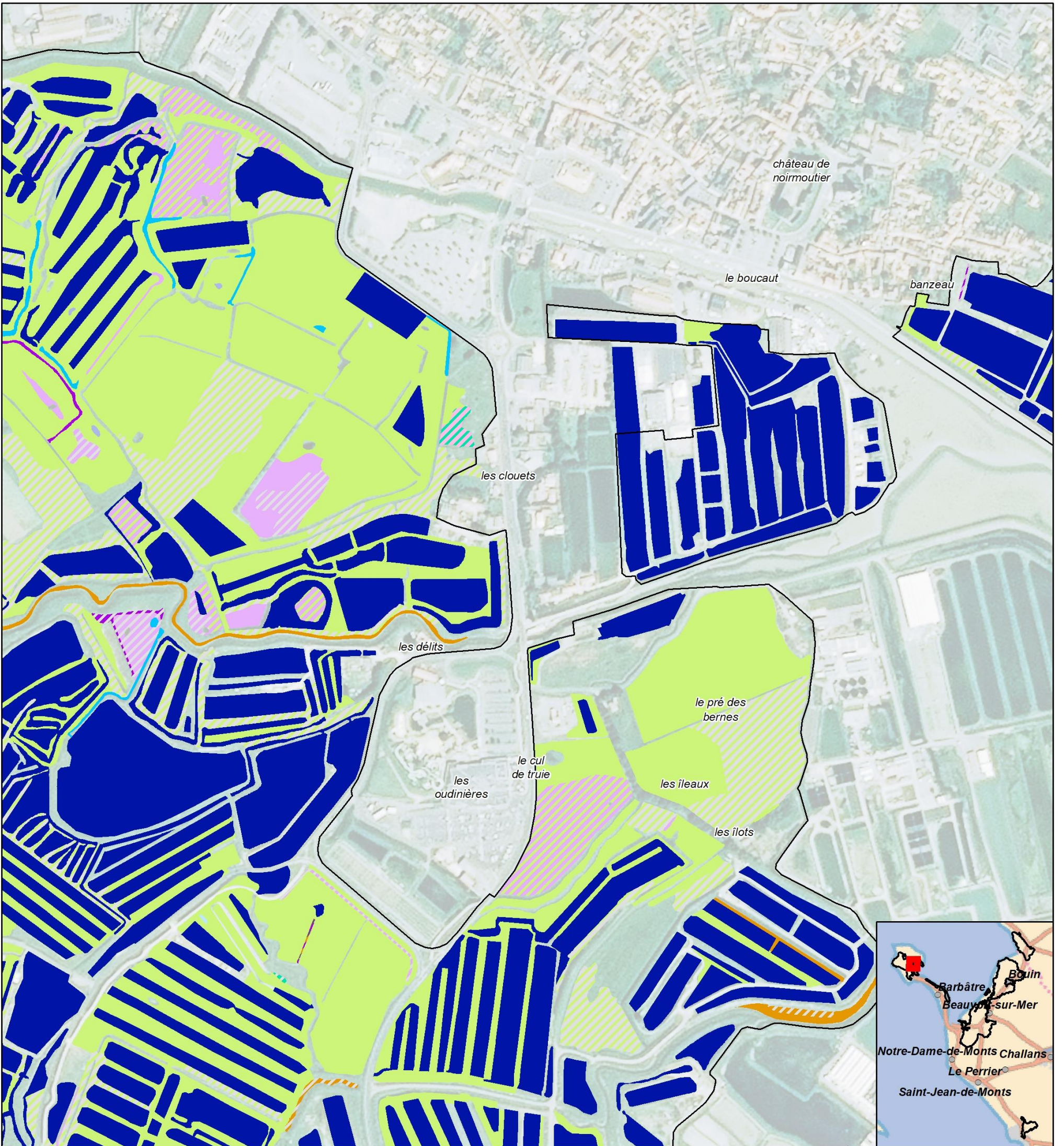




HABITATS D'INTÉRÊT COMMUNAUTAIRE ÉLÉMENTAIRES - PLANCHE

56/71

Cartographie des habitats naturels et d'intérêt communautaire des secteurs salés du site Natura 2000 "Marais breton, baie de Bourgneuf, île de Noirmoutier et forêt de Monts"



- |   |  |  |
|---|--|--|
| <ul style="list-style-type: none"> <li>□ Zone d'étude</li> <li>▨ Habitats en mosaïque</li> <li><b>Habitats d'Intérêt Communautaire Prioritaires</b></li> <li>■ 1150*-1 : Lagunes en mer à marées</li> <li>■ 2130*-2 : Dunes grises des côtes atlantiques</li> <li>■ 9180*-1 : Ormaies-frénaies de ravin, atlantiques à Gouet d'Italie</li> <li><b>Habitats d'Intérêt Communautaire</b></li> <li>■ 1130-1 : Slikke en mer à marées</li> <li>■ 1310-1 : Salicorniaies des bas niveaux (haute slikke atlantique)</li> <li>■ 1310-2 : Salicorniaies des hauts niveaux (schorre atlantique)</li> </ul> | <ul style="list-style-type: none"> <li>■ 1310-4 : Pelouses rases à petites annuelles subhalophiles</li> <li>■ 1330-1 : Prés salés du bas schorre</li> <li>■ 1330-2 x 1420-1 : Prés salés du schorre moyen x Fourrés halophiles thermo-atlantiques</li> <li>■ 1330-3 : Prés salés du haut schorre</li> <li>■ 1330-3 x 1330-2 x 1310-2 : Prés salés du haut schorre x Prés salés du schorre moyen x Salicorniaies des hauts niveaux</li> <li>■ 1330-5 : Prairies hautes des niveaux supérieurs atteints par la marée</li> <li>■ 1410-3 : Prairies subhalophiles thermo-atlantiques</li> <li>■ 2180-2 : Dunes boisées littorales thermo-atlantiques à Chêne vert</li> </ul> | <ul style="list-style-type: none"> <li>■ 3140-1 : Communautés à characées des eaux oligo-mésotrophes basiques</li> <li>■ 3150-1 : Plans d'eau eutrophes avec végétation enracinée avec ou sans feuilles flottantes</li> <li>■ 3150-3 : Plans d'eau eutrophes avec dominance de macrophytes libres flottant à la surface de l'eau</li> <li>■ 3150-4 : Rivières, canaux et fossés eutrophes des marais naturels</li> <li>■ 6510-1 : Prairies fauchées thermo-atlantiques méso-hygrophiles du Sud-Ouest</li> <li>■ 7230-1 : Végétation des bas-marais neutro-alcalins</li> <li><b>Habitats non d'Intérêt Communautaire</b></li> <li>■ Habitats non d'Intérêt Communautaire</li> </ul> |
|---|--|--|

Carte réalisée par TBM, 2021  
Sources: TBM, SMBB  
Fond cartographique : BD Ortho 2015 IGN®

N

0 50 100 m

Région PAYS DE LA LOIRE

Agence de l'eau Loire-Bretagne

MINISTÈRE DE LA TRANSITION ÉCOLOGIQUE ET SOLIDAIRE

Life

NATURA 2000

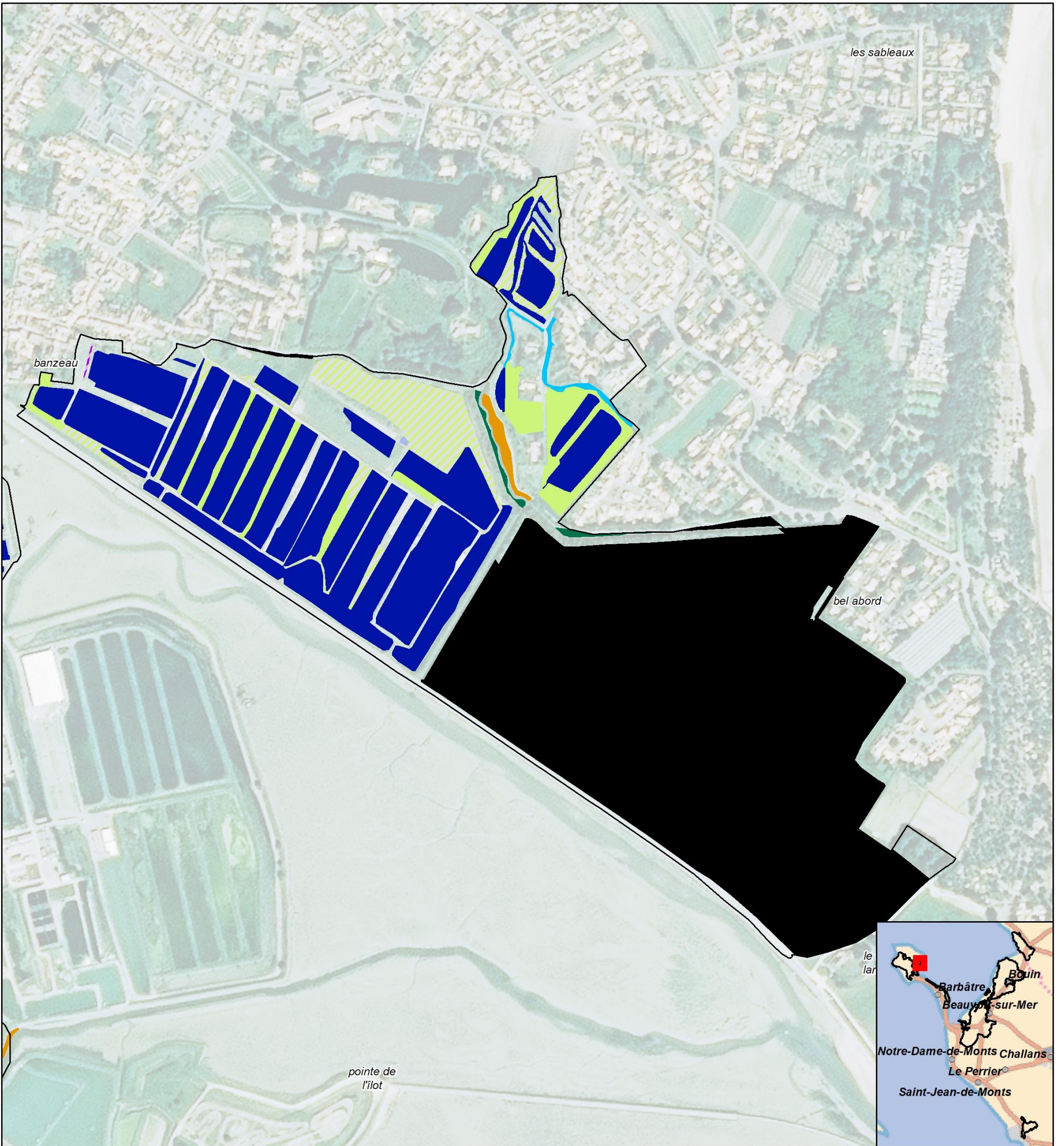
Carte 81 : Habitats d'intérêt communautaire du Marais breton (Planche 56 sur 71)



HABITATS D'INTÉRÊT COMMUNAUTAIRE ÉLÉMENTAIRES - PLANCHE

57/71

Cartographie des habitats naturels et d'intérêt communautaire des secteurs salés du site Natura 2000 "Marais breton, baie de Bourgneuf, île de Noirmoutier et forêt de Monts"



- |  |  |   |
|--|--|---|
| <ul style="list-style-type: none"> <li><span style="border: 1px solid black; display: inline-block; width: 15px; height: 10px;"></span> Zone d'étude</li> <li><span style="background-color: black; display: inline-block; width: 15px; height: 10px;"></span> Zones non cartographiées</li> <li><span style="background: repeating-linear-gradient(45deg, transparent, transparent 2px, black 2px, black 4px); display: inline-block; width: 15px; height: 10px;"></span> Habitats en mosaïque</li> <li><b>Habitats d'Intérêt Communautaire Prioritaires</b></li> <li><span style="background-color: blue; display: inline-block; width: 15px; height: 10px;"></span> 1150*-1 : Lagunes en mer à marées</li> <li><span style="background-color: yellow; display: inline-block; width: 15px; height: 10px;"></span> 2130*-2 : Dunes grises des côtes atlantiques</li> <li><span style="background-color: green; display: inline-block; width: 15px; height: 10px;"></span> 9180*-1 : Ormaies-frénaies de ravin, atlantiques à Gouet d'Italie</li> <li><b>Habitats d'Intérêt Communautaire</b></li> <li><span style="background-color: orange; display: inline-block; width: 15px; height: 10px;"></span> 1130-1 : Slikke en mer à marées</li> <li><span style="background-color: pink; display: inline-block; width: 15px; height: 10px;"></span> 1310-1 : Salicorniaies des bas niveaux (haute slikke atlantique)</li> <li><span style="background-color: purple; display: inline-block; width: 15px; height: 10px;"></span> 1310-2 : Salicorniaies des hauts niveaux (schorre atlantique)</li> </ul> | <ul style="list-style-type: none"> <li><span style="background-color: purple; display: inline-block; width: 15px; height: 10px;"></span> 1310-4 : Pelouses rases à petites annuelles subhalophiles</li> <li><span style="background-color: lightgreen; display: inline-block; width: 15px; height: 10px;"></span> 1330-1 : Prés salés du bas schorre</li> <li><span style="background-color: orange; display: inline-block; width: 15px; height: 10px;"></span> 1330-2 x 1420-1 : Prés salés du schorre moyen x Fourrés halophiles thermo-atlantiques</li> <li><span style="background-color: lightgreen; display: inline-block; width: 15px; height: 10px;"></span> 1330-3 : Prés salés du haut schorre</li> <li><span style="background-color: darkgreen; display: inline-block; width: 15px; height: 10px;"></span> 1330-3 x 1330-2 x 1310-2 : Prés salés du haut schorre x Prés salés du schorre moyen x Salicorniaies des hauts niveaux</li> <li><span style="background-color: darkgreen; display: inline-block; width: 15px; height: 10px;"></span> 1330-5 : Prairies hautes des niveaux supérieurs atteints par la marée</li> <li><span style="background-color: pink; display: inline-block; width: 15px; height: 10px;"></span> 1410-3 : Prairies subhalophiles thermo-atlantiques</li> <li><span style="background-color: yellow; display: inline-block; width: 15px; height: 10px;"></span> 2180-2 : Dunes boisées littorales thermo-atlantiques à Chêne vert</li> </ul> | <ul style="list-style-type: none"> <li><span style="background-color: lightblue; display: inline-block; width: 15px; height: 10px;"></span> 3140-1 : Communautés à characées des eaux oligo-mésotrophes basiques</li> <li><span style="background-color: blue; display: inline-block; width: 15px; height: 10px;"></span> 3150-1 : Plans d'eau eutrophes avec végétation enracinée avec ou sans feuilles flottantes</li> <li><span style="background-color: lightblue; display: inline-block; width: 15px; height: 10px;"></span> 3150-3 : Plans d'eau eutrophes avec dominance de macrophytes libres flottant à la surface de l'eau</li> <li><span style="background-color: cyan; display: inline-block; width: 15px; height: 10px;"></span> 3150-4 : Rivières, canaux et fossés eutrophes des marais naturels</li> <li><span style="background-color: lightgreen; display: inline-block; width: 15px; height: 10px;"></span> 6510-1 : Prairies fauchées thermo-atlantiques méso-hygrophiles du Sud-Ouest</li> <li><span style="background-color: brown; display: inline-block; width: 15px; height: 10px;"></span> 7230-1 : Végétation des bas-marais neutro-alcalins</li> <li><b>Habitats non d'Intérêt Communautaire</b></li> <li><span style="background-color: grey; display: inline-block; width: 15px; height: 10px;"></span> Habitats non d'Intérêt Communautaire</li> </ul> |
|--|--|---|

Carte réalisée par TBM, 2021  
Sources: TBM, SMBB  
Fond cartographique : BD Ortho 2015 IGN®

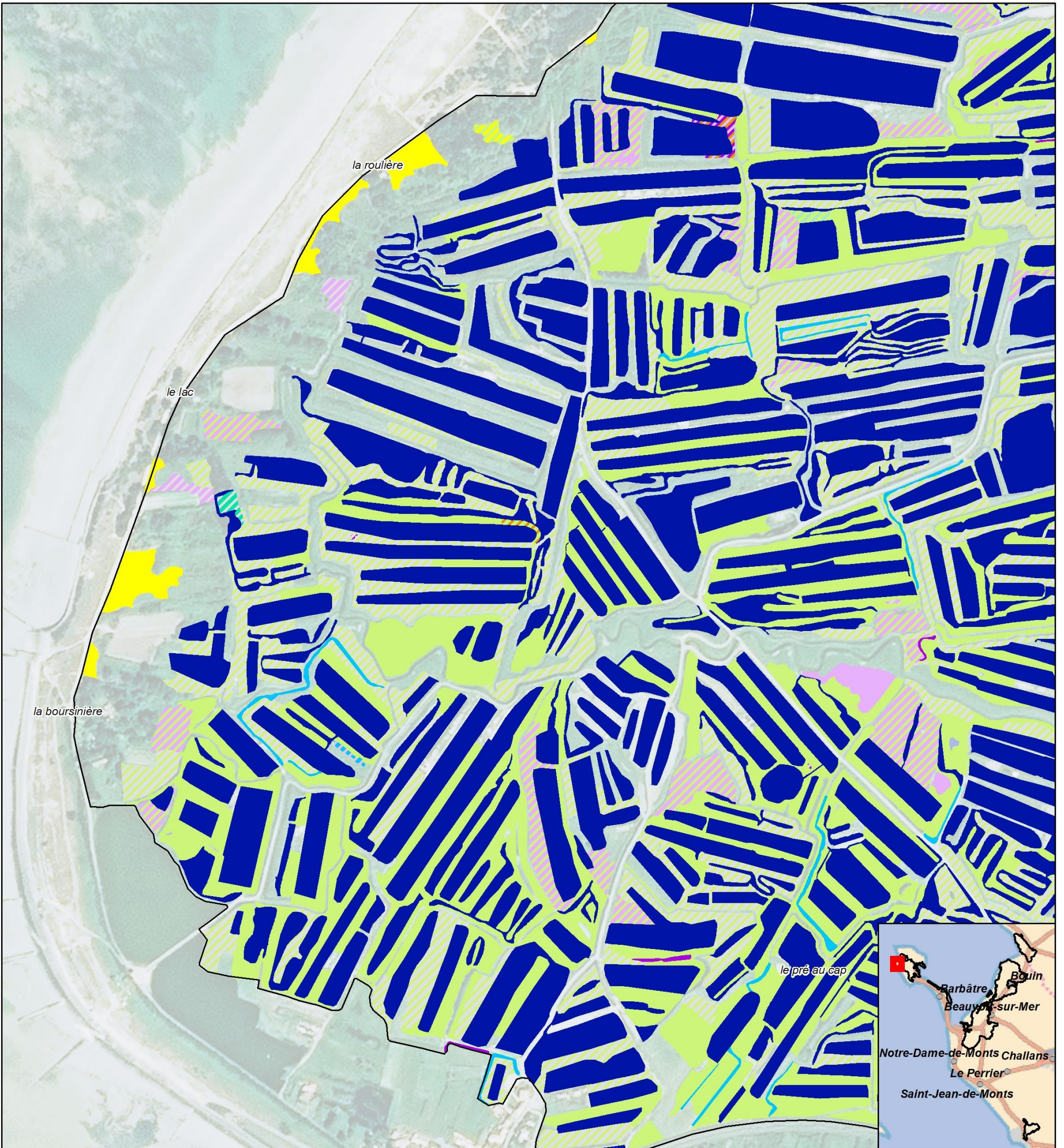
Carte 82 : Habitats d'intérêt communautaire du Marais breton (Planche 57 sur 71)



HABITATS D'INTÉRÊT COMMUNAUTAIRE ÉLÉMENTAIRES - PLANCHE

58/71

Cartographie des habitats naturels et d'intérêt communautaire des secteurs salés du site Natura 2000 "Marais breton, baie de Bourgneuf, île de Noirmoutier et forêt de Monts"



- |   |  |  |
|---|--|--|
| <ul style="list-style-type: none"> <li>□ Zone d'étude</li> <li>▨ Habitats en mosaïque</li> <li><b>Habitats d'Intérêt Communautaire Prioritaires</b></li> <li>■ 1150*-1 : Lagunes en mer à marées</li> <li>■ 2130*-2 : Dunes grises des côtes atlantiques</li> <li>■ 9180*-1 : Ormaies-frénaies de ravin, atlantiques à Gouet d'Italie</li> <li><b>Habitats d'Intérêt Communautaire</b></li> <li>■ 1130-1 : Slikke en mer à marées</li> <li>■ 1310-1 : Salicorniaies des bas niveaux (haute slikke atlantique)</li> <li>■ 1310-2 : Salicorniaies des hauts niveaux (schorre atlantique)</li> </ul> | <ul style="list-style-type: none"> <li>■ 1310-4 : Pelouses rases à petites annuelles subhalophiles</li> <li>■ 1330-1 : Prés salés du bas schorre</li> <li>■ 1330-2 x 1420-1 : Prés salés du schorre moyen x Fourrés halophiles thermo-atlantiques</li> <li>■ 1330-3 : Prés salés du haut schorre</li> <li>■ 1330-3 x 1330-2 x 1310-2 : Prés salés du haut schorre x Prés salés du schorre moyen x Salicorniaies des hauts niveaux</li> <li>■ 1330-5 : Prairies hautes des niveaux supérieurs atteints par la marée</li> <li>■ 1410-3 : Prairies subhalophiles thermo-atlantiques</li> <li>■ 2180-2 : Dunes boisées littorales thermo-atlantiques à Chêne vert</li> </ul> | <ul style="list-style-type: none"> <li>■ 3140-1 : Communautés à characées des eaux oligo-mésotrophes basiques</li> <li>■ 3150-1 : Plans d'eau eutrophes avec végétation enracinée avec ou sans feuilles flottantes</li> <li>■ 3150-3 : Plans d'eau eutrophes avec dominance de macrophytes libres flottant à la surface de l'eau</li> <li>■ 3150-4 : Rivières, canaux et fossés eutrophes des marais naturels</li> <li>■ 6510-1 : Prairies fauchées thermo-atlantiques méso-hygrophiles du Sud-Ouest</li> <li>■ 7230-1 : Végétation des bas-marais neutro-alcalins</li> <li><b>Habitats non d'Intérêt Communautaire</b></li> <li>■ Habitats non d'Intérêt Communautaire</li> </ul> |
|---|--|--|

Carte réalisée par TBM, 2021  
Sources: TBM, SMBB  
Fond cartographique : BD Ortho 2015 IGN®

N

0 50 100 m

Région PAYS DE LA LOIRE

Agence de l'eau Loire-Bretagne

MINISTÈRE DE LA TRANSITION ÉCOLOGIQUE ET DU DÉVELOPPEMENT DURABLE

Life

NATURA 2000

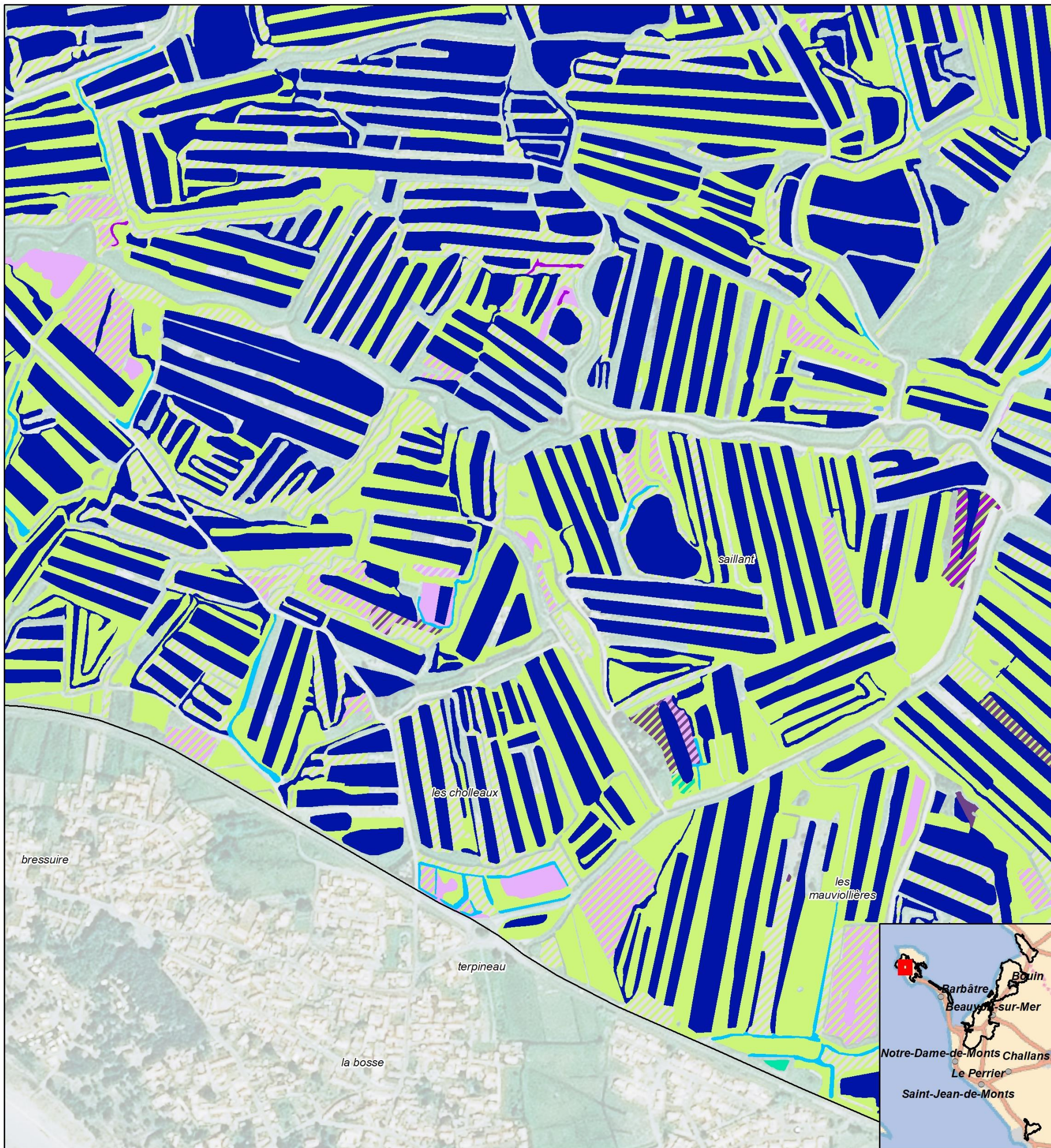
Carte 83 : Habitats d'intérêt communautaire du Marais breton (Planche 58 sur 71)



HABITATS D'INTÉRÊT COMMUNAUTAIRE ÉLÉMENTAIRES - PLANCHE

59/71

Cartographie des habitats naturels et d'intérêt communautaire des secteurs salés du site Natura 2000 "Marais breton, baie de Bourgneuf, île de Noirmoutier et forêt de Monts"



- |   |  |   |
|---|--|---|
| <ul style="list-style-type: none"> <li> Zone d'étude</li> <li> Habitats en mosaïque</li> <li><b>Habitats d'Intérêt Communautaire Prioritaires</b></li> <li> 1150*-1 : Lagunes en mer à marées</li> <li> 2130*-2 : Dunes grises des côtes atlantiques</li> <li> 9180*-1 : Ormaies-frénaies de ravin, atlantiques à Gouet d'Italie</li> <li><b>Habitats d'Intérêt Communautaire</b></li> <li> 1130-1 : Slikke en mer à marées</li> <li> 1310-1 : Salicorniaies des bas niveaux (haute slikke atlantique)</li> <li> 1310-2 : Salicorniaies des hauts niveaux (schorre atlantique)</li> </ul> | <ul style="list-style-type: none"> <li> 1310-4 : Pelouses rases à petites annuelles subhalophiles</li> <li> 1330-1 : Prés salés du bas schorre</li> <li> 1330-2 x 1420-1 : Prés salés du schorre moyen x Fourrés halophiles thermo-atlantiques</li> <li> 1330-3 : Prés salés du haut schorre</li> <li> 1330-3 x 1330-2 x 1310-2 : Prés salés du haut schorre x Prés salés du schorre moyen x Salicorniaies des hauts niveaux</li> <li> 1330-5 : Prairies hautes des niveaux supérieurs atteints par la marée</li> <li> 1410-3 : Prairies subhalophiles thermo-atlantiques</li> <li> 2180-2 : Dunes boisées littorales thermo-atlantiques à Chêne vert</li> </ul> | <ul style="list-style-type: none"> <li> 3140-1 : Communautés à characées des eaux oligo-mésotrophes basiques</li> <li> 3150-1 : Plans d'eau eutrophes avec végétation enracinée avec ou sans feuilles flottantes</li> <li> 3150-3 : Plans d'eau eutrophes avec dominance de macrophytes libres flottant à la surface de l'eau</li> <li> 3150-4 : Rivières, canaux et fossés eutrophes des marais naturels</li> <li> 6510-1 : Prairies fauchées thermo-atlantiques méso-hygrophiles du Sud-Ouest</li> <li> 7230-1 : Végétation des bas-marais neutro-alcalins</li> <li><b>Habitats non d'Intérêt Communautaire</b></li> <li> Habitats non d'Intérêt Communautaire</li> </ul> |
|---|--|---|

Carte réalisée par TBM, 2021  
Sources: TBM, SMBB  
Fond cartographique : BD Ortho 2015 IGN®

0 50 100 m

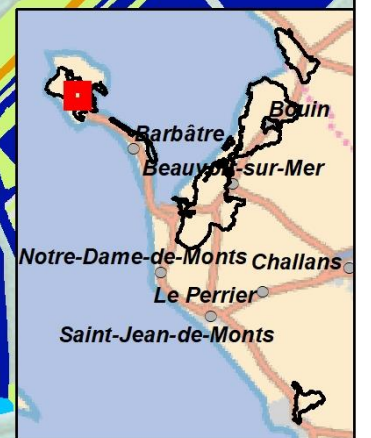
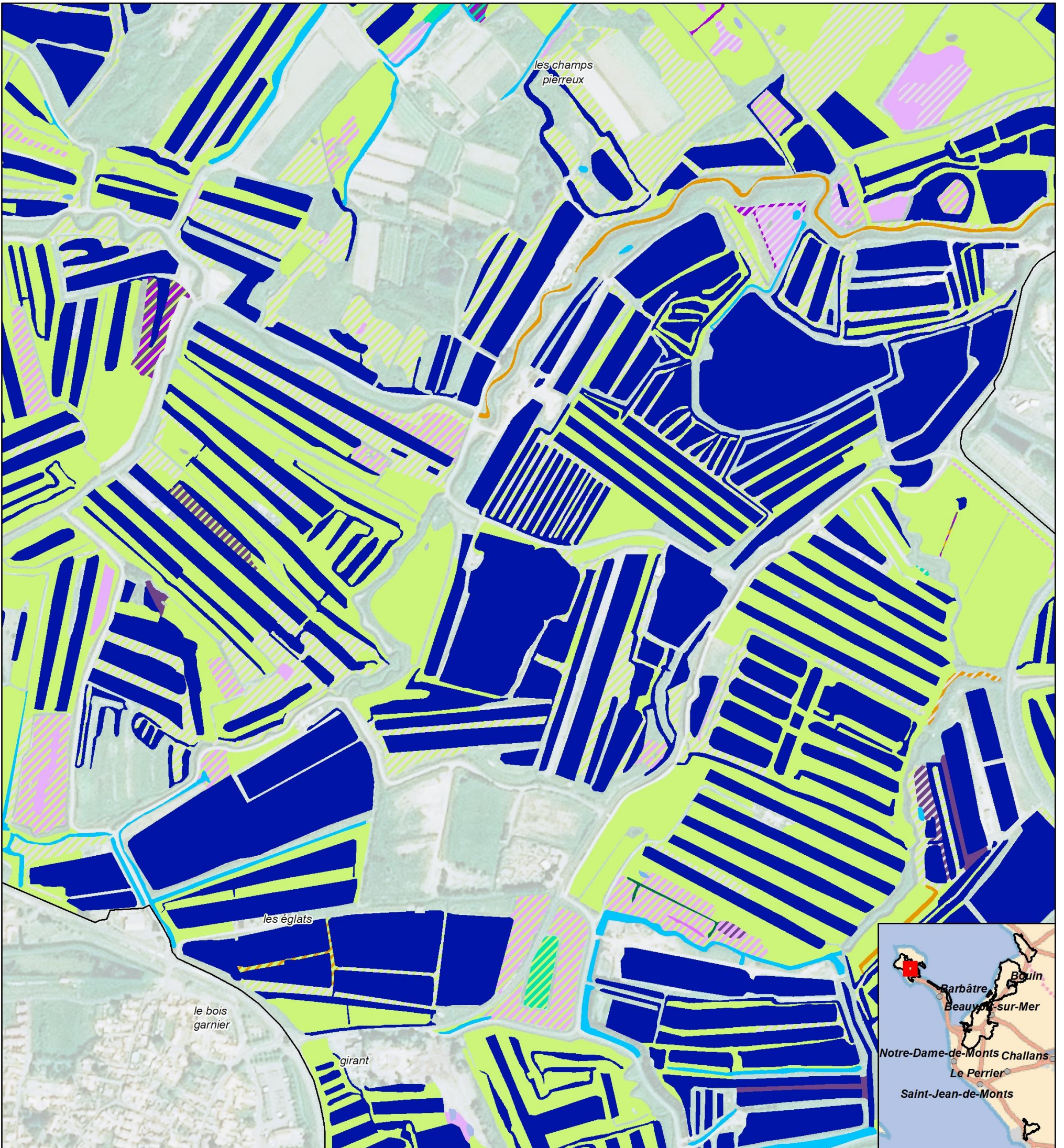
Carte 84 : Habitats d'intérêt communautaire du Marais breton (Planche 59 sur 71)



HABITATS D'INTÉRÊT COMMUNAUTAIRE ÉLÉMENTAIRES - PLANCHE

60/71

Cartographie des habitats naturels et d'intérêt communautaire des secteurs salés du site Natura 2000 "Marais breton, baie de Bourgneuf, île de Noirmoutier et forêt de Monts"



- |   |  |   |
|---|--|---|
| <ul style="list-style-type: none"> <li>□ Zone d'étude</li> <li>▨ Habitats en mosaïque</li> <li><b>Habitats d'Intérêt Communautaire Prioritaires</b></li> <li>■ 1150*-1 : Lagunes en mer à marées</li> <li>■ 2130*-2 : Dunes grises des côtes atlantiques</li> <li>■ 9180*-1 : Ormaies-frénaies de ravin, atlantiques à Gouet d'Italie</li> <li><b>Habitats d'Intérêt Communautaire</b></li> <li>■ 1130-1 : Slikke en mer à marées</li> <li>■ 1310-1 : Salicorniaies des bas niveaux (haute slikke atlantique)</li> <li>■ 1310-2 : Salicorniaies des hauts niveaux (schorre atlantique)</li> </ul> | <ul style="list-style-type: none"> <li>■ 1310-4 : Pelouses rases à petites annuelles subhalophiles</li> <li>■ 1330-1 : Prés salés du bas schorre</li> <li>■ 1330-2 x 1420-1 : Prés salés du schorre moyen x Fourrés halophiles thermo-atlantiques</li> <li>■ 1330-3 : Prés salés du haut schorre</li> <li>■ 1330-3 x 1330-2 x 1310-2 : Prés salés du haut schorre x Prés salés du schorre moyen x Salicorniaies des hauts niveaux</li> <li>■ 1330-5 : Prairies hautes des niveaux supérieurs atteints par la marée</li> <li>■ 1410-3 : Prairies subhalophiles thermo-atlantiques</li> <li>■ 2180-2 : Dunes boisées littorales thermo-atlantiques à Chêne vert</li> </ul> | <ul style="list-style-type: none"> <li>■ 3140-1 : Communautés à characées des eaux oligo-mésotrophes basiques</li> <li>■ 3150-1 : Plans d'eau eutrophiés avec végétation enracinée avec ou sans feuilles flottantes</li> <li>■ 3150-3 : Plans d'eau eutrophiés avec dominance de macrophytes libres flottant à la surface de l'eau</li> <li>■ 3150-4 : Rivières, canaux et fossés eutrophiés des marais naturels</li> <li>■ 6510-1 : Prairies fauchées thermo-atlantiques méso-hygrophiles du Sud-Ouest</li> <li>■ 7230-1 : Végétation des bas-marais neutro-alcalins</li> <li><b>Habitats non d'Intérêt Communautaire</b></li> <li>■ Habitats non d'Intérêt Communautaire</li> </ul> |
|---|--|---|

Carte réalisée par TBM, 2021  
Sources: TBM, SMBB  
Fond cartographique : BD Ortho 2015 IGN®

0 50 100 m

Logo Région PAYS DE LA LOIRE

Logo Agence de l'eau Loire-Bretagne

Logo Ministère de la Transition Écologique et du Développement Durable

Logo LIFE

Logo NATURA 2000

Carte 85 : Habitats d'intérêt communautaire du Marais breton (Planche 60 sur 71)

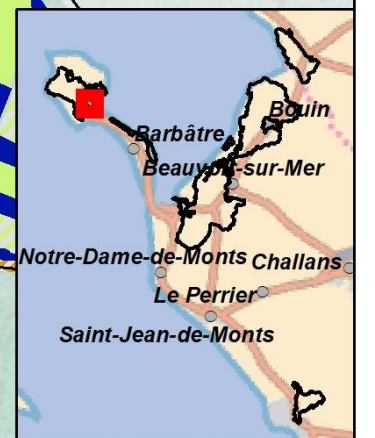
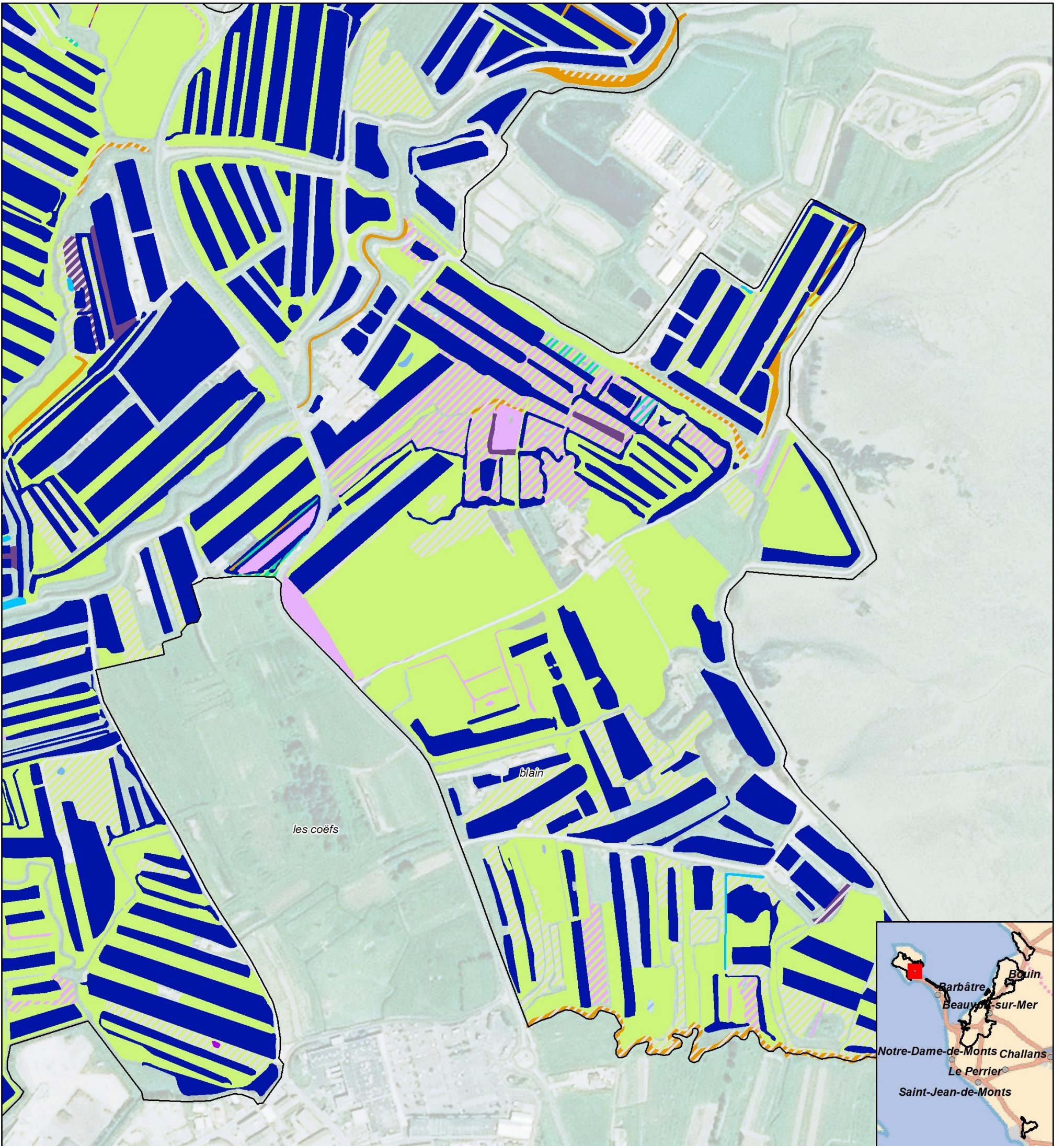


HABITATS D'INTÉRÊT COMMUNAUTAIRE ÉLÉMENTAIRES - PLANCHE

61/71



Cartographie des habitats naturels et d'intérêt communautaire des secteurs salés du site Natura 2000 "Marais breton, baie de Bourgneuf, île de Noirmoutier et forêt de Monts"



- |   |  |  |
|---|--|--|
| <ul style="list-style-type: none"> <li>□ Zone d'étude</li> <li>▨ Habitats en mosaïque</li> <li><b>Habitats d'Intérêt Communautaire Prioritaires</b></li> <li>■ 1150*-1 : Lagunes en mer à marées</li> <li>■ 2130*-2 : Dunes grises des côtes atlantiques</li> <li>■ 9180*-1 : Ormaies-frénaies de ravin, atlantiques à Gouet d'Italie</li> <li><b>Habitats d'Intérêt Communautaire</b></li> <li>■ 1130-1 : Slikke en mer à marées</li> <li>■ 1310-1 : Salicorniaies des bas niveaux (haute slikke atlantique)</li> <li>■ 1310-2 : Salicorniaies des hauts niveaux (schorre atlantique)</li> </ul> | <ul style="list-style-type: none"> <li>■ 1310-4 : Pelouses rases à petites annuelles subhalophiles</li> <li>■ 1330-1 : Prés salés du bas schorre</li> <li>■ 1330-2 x 1420-1 : Prés salés du schorre moyen x Fourrés halophiles thermo-atlantiques</li> <li>■ 1330-3 : Prés salés du haut schorre</li> <li>■ 1330-3 x 1330-2 x 1310-2 : Prés salés du haut schorre x Prés salés du schorre moyen x Salicorniaies des hauts niveaux</li> <li>■ 1330-5 : Prairies hautes des niveaux supérieurs atteints par la marée</li> <li>■ 1410-3 : Prairies subhalophiles thermo-atlantiques</li> <li>■ 2180-2 : Dunes boisées littorales thermo-atlantiques à Chêne vert</li> </ul> | <ul style="list-style-type: none"> <li>■ 3140-1 : Communautés à characées des eaux oligo-mésotrophes basiques</li> <li>■ 3150-1 : Plans d'eau eutrophes avec végétation enracinée avec ou sans feuilles flottantes</li> <li>■ 3150-3 : Plans d'eau eutrophes avec dominance de macrophytes libres flottant à la surface de l'eau</li> <li>■ 3150-4 : Rivières, canaux et fossés eutrophes des marais naturels</li> <li>■ 6510-1 : Prairies fauchées thermo-atlantiques méso-hygrophiles du Sud-Ouest</li> <li>■ 7230-1 : Végétation des bas-marais neutro-alcalins</li> <li><b>Habitats non d'Intérêt Communautaire</b></li> <li>■ Habitats non d'Intérêt Communautaire</li> </ul> |
|---|--|--|

Carte réalisée par TBM, 2021  
Sources: TBM, SMBB  
Fond cartographique : BD Ortho 2015 IGN®

N

0 50 100 m

Région PAYS DE LA LOIRE

Agence de l'eau Loire-Bretagne

MINISTÈRE DE LA TRANSITION ÉCOLOGIQUE ET SOLIDAIRE

Life

NATURA 2000

Carte 86 : Habitats d'intérêt communautaire du Marais breton (Planche 61 sur 71)

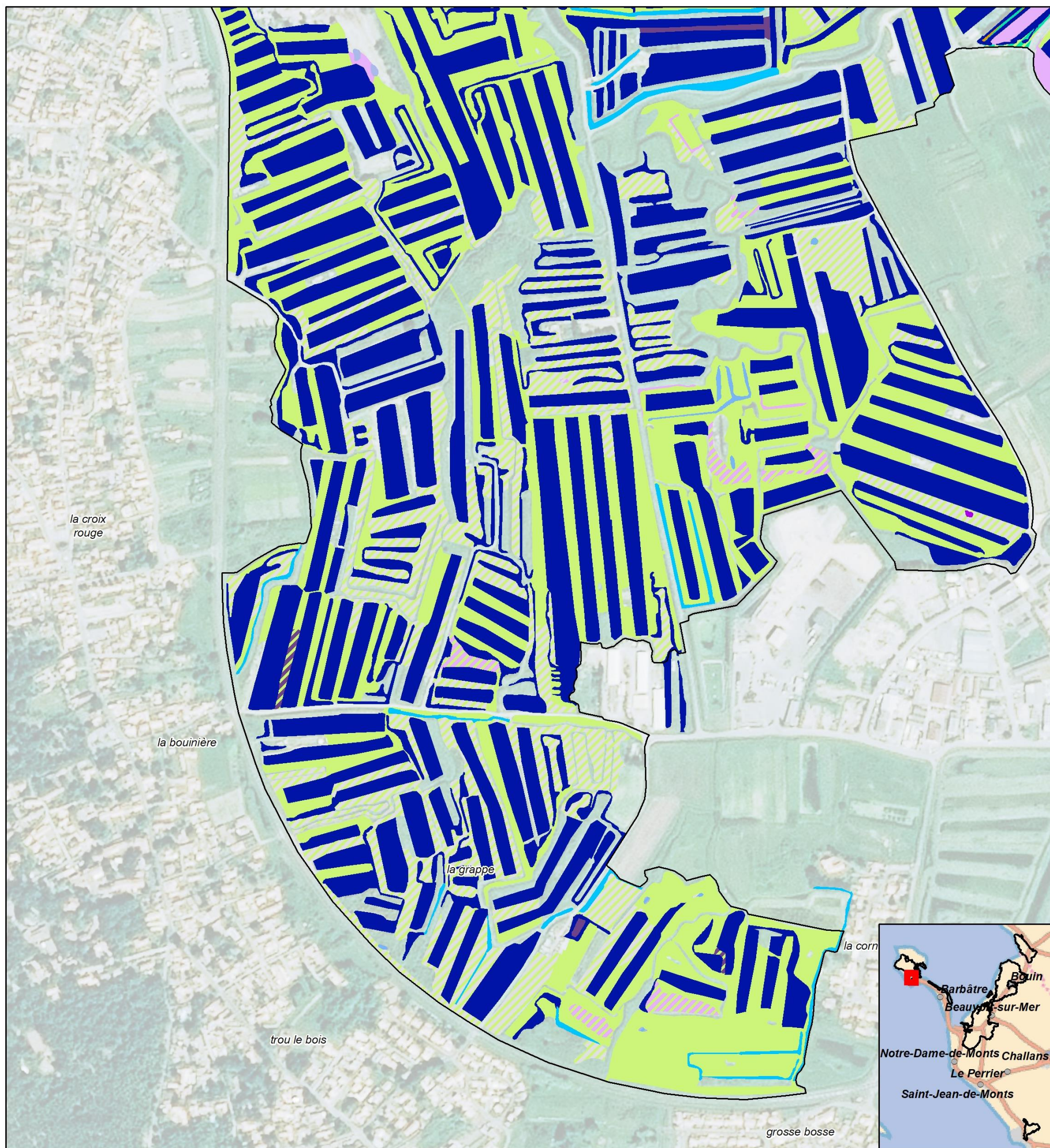


HABITATS D'INTÉRÊT COMMUNAUTAIRE ÉLÉMENTAIRES - PLANCHE

62/71



Cartographie des habitats naturels et d'intérêt communautaire des secteurs salés du site Natura 2000 "Marais breton, baie de Bourgneuf, île de Noirmoutier et forêt de Monts"



- |   |  |   |
|---|--|---|
| <ul style="list-style-type: none"> <li> Zone d'étude</li> <li> Habitats en mosaïque</li> <li><b>Habitats d'Intérêt Communautaire Prioritaires</b></li> <li> 1150*-1 : Lagunes en mer à marées</li> <li> 2130*-2 : Dunes grises des côtes atlantiques</li> <li> 9180*-1 : Ormaies-frénaies de ravin, atlantiques à Gouet d'Italie</li> <li><b>Habitats d'Intérêt Communautaire</b></li> <li> 1130-1 : Slikke en mer à marées</li> <li> 1310-1 : Salicorniaies des bas niveaux (haute slikke atlantique)</li> <li> 1310-2 : Salicorniaies des hauts niveaux (schorre atlantique)</li> </ul> | <ul style="list-style-type: none"> <li> 1310-4 : Pelouses rases à petites annuelles subhalophiles</li> <li> 1330-1 : Prés salés du bas schorre</li> <li> 1330-2 x 1420-1 : Prés salés du schorre moyen x Fourrés halophiles thermo-atlantiques</li> <li> 1330-3 : Prés salés du haut schorre</li> <li> 1330-3 x 1330-2 x 1310-2 : Prés salés du haut schorre x Prés salés du schorre moyen x Salicorniaies des hauts niveaux</li> <li> 1330-5 : Prairies hautes des niveaux supérieurs atteints par la marée</li> <li> 1410-3 : Prairies subhalophiles thermo-atlantiques</li> <li> 2180-2 : Dunes boisées littorales thermo-atlantiques à Chêne vert</li> </ul> | <ul style="list-style-type: none"> <li> 3140-1 : Communautés à characées des eaux oligo-mésotrophes basiques</li> <li> 3150-1 : Plans d'eau eutrophes avec végétation enracinée avec ou sans feuilles flottantes</li> <li> 3150-3 : Plans d'eau eutrophes avec dominance de macrophytes libres flottant à la surface de l'eau</li> <li> 3150-4 : Rivières, canaux et fossés eutrophes des marais naturels</li> <li> 6510-1 : Prairies fauchées thermo-atlantiques méso-hygrophiles du Sud-Ouest</li> <li> 7230-1 : Végétation des bas-marais neutro-alcalins</li> <li><b>Habitats non d'Intérêt Communautaire</b></li> <li> Habitats non d'Intérêt Communautaire</li> </ul> |
|---|--|---|

Carte réalisée par TBM, 2021  
Sources: TBM, SMBB  
Fond cartographique : BD Ortho 2015 IGN®

N

0 50 100 m

Logo 'Région PAYS DE LA LOIRE'

Logo 'Agence de l'eau Loire-Bretagne'

Logo 'Ministère de la Transition Écologique et du Développement Durable'

Logo 'Life'

Logo 'NATURA 2000'

Carte 87 : Habitats d'intérêt communautaire du Marais breton (Planche 62 sur 71)

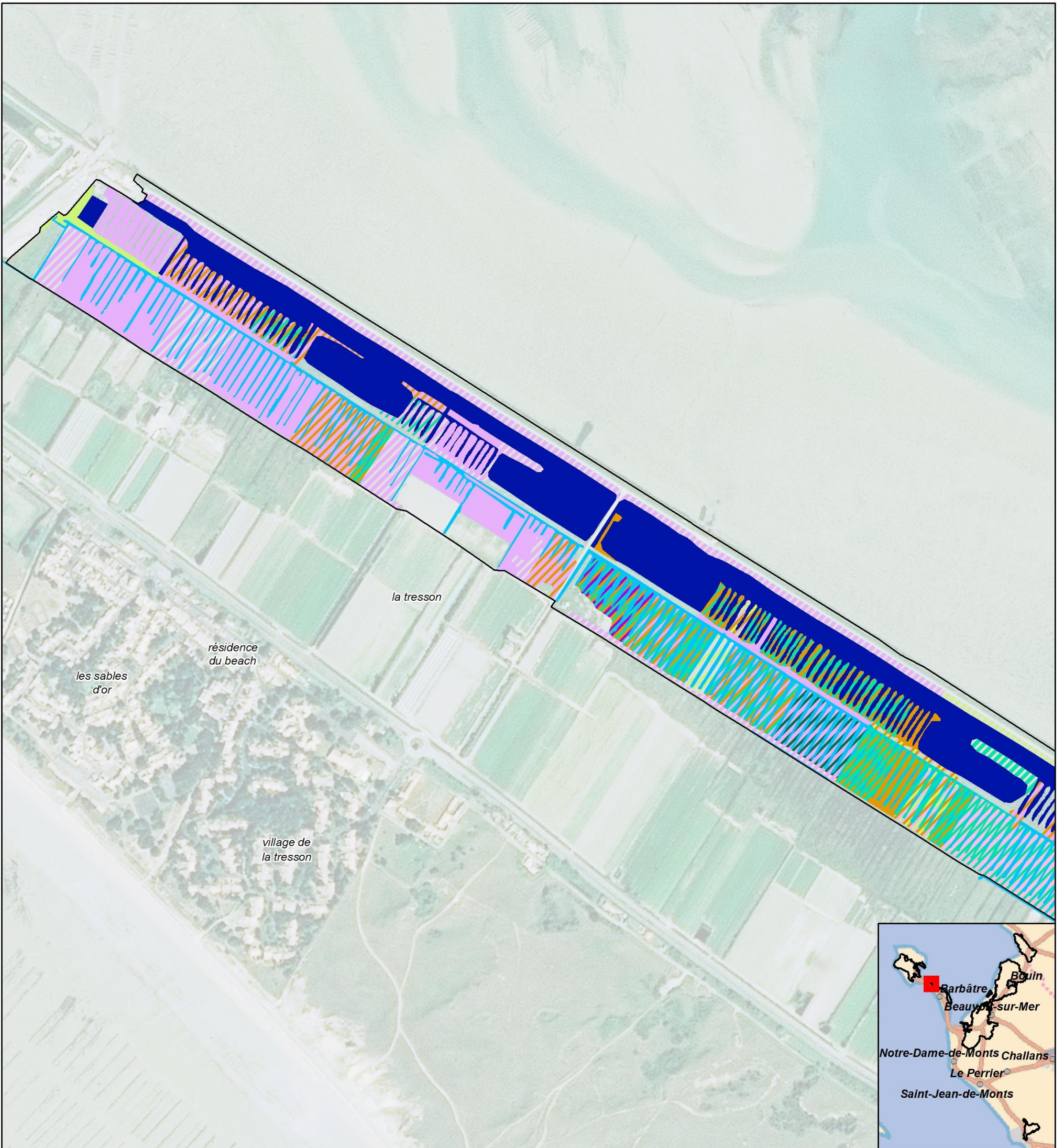


HABITATS D'INTÉRÊT COMMUNAUTAIRE ÉLÉMENTAIRES - PLANCHE

63/71



Cartographie des habitats naturels et d'intérêt communautaire des secteurs salés du site Natura 2000 "Marais breton, baie de Bourgneuf, île de Noirmoutier et forêt de Monts"



- |   |  |  |
|---|--|--|
| <ul style="list-style-type: none"> <li>□ Zone d'étude</li> <li>▨ Habitats en mosaïque</li> <li><b>Habitats d'Intérêt Communautaire Prioritaires</b></li> <li>■ 1150*-1 : Lagunes en mer à marées</li> <li>■ 2130*-2 : Dunes grises des côtes atlantiques</li> <li>■ 9180*-1 : Ormaies-frénaies de ravin, atlantiques à Gouet d'Italie</li> <li><b>Habitats d'Intérêt Communautaire</b></li> <li>■ 1130-1 : Slikke en mer à marées</li> <li>■ 1310-1 : Salicorniaies des bas niveaux (haute slikke atlantique)</li> <li>■ 1310-2 : Salicorniaies des hauts niveaux (schorre atlantique)</li> </ul> | <ul style="list-style-type: none"> <li>■ 1310-4 : Pelouses rases à petites annuelles subhalophiles</li> <li>■ 1330-1 : Prés salés du bas schorre</li> <li>■ 1330-2 x 1420-1 : Prés salés du schorre moyen x Fourrés halophiles thermo-atlantiques</li> <li>■ 1330-3 : Prés salés du haut schorre</li> <li>■ 1330-3 x 1330-2 x 1310-2 : Prés salés du haut schorre x Prés salés du schorre moyen x Salicorniaies des hauts niveaux</li> <li>■ 1330-5 : Prairies hautes des niveaux supérieurs atteints par la marée</li> <li>■ 1410-3 : Prairies subhalophiles thermo-atlantiques</li> <li>■ 2180-2 : Dunes boisées littorales thermo-atlantiques à Chêne vert</li> </ul> | <ul style="list-style-type: none"> <li>■ 3140-1 : Communautés à characées des eaux oligo-mésotrophes basiques</li> <li>■ 3150-1 : Plans d'eau eutrophes avec végétation enracinée avec ou sans feuilles flottantes</li> <li>■ 3150-3 : Plans d'eau eutrophes avec dominance de macrophytes libres flottant à la surface de l'eau</li> <li>■ 3150-4 : Rivières, canaux et fossés eutrophes des marais naturels</li> <li>■ 6510-1 : Prairies fauchées thermo-atlantiques méso-hygrophiles du Sud-Ouest</li> <li>■ 7230-1 : Végétation des bas-marais neutro-alcalins</li> <li><b>Habitats non d'Intérêt Communautaire</b></li> <li>■ Habitats non d'Intérêt Communautaire</li> </ul> |
|---|--|--|

Carte réalisée par TBM, 2021  
Sources: TBM, SMBB  
Fond cartographique : BD Ortho 2015 IGN®

Carte 88 : Habitats d'intérêt communautaire du Marais breton (Planche 63 sur 71)



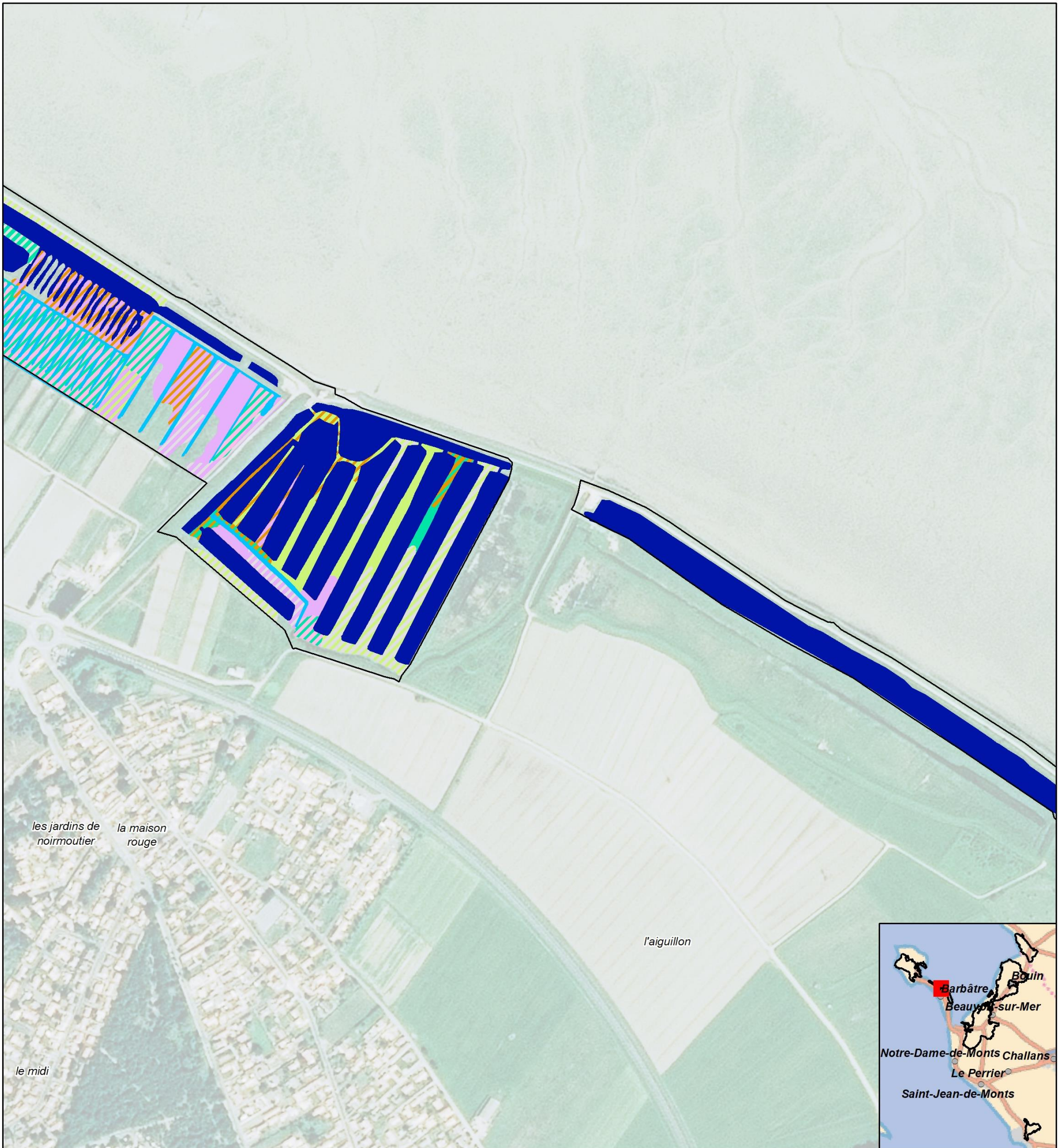


HABITATS D'INTÉRÊT COMMUNAUTAIRE ÉLÉMENTAIRES - PLANCHE

64/71



Cartographie des habitats naturels et d'intérêt communautaire des secteurs salés du site Natura 2000 "Marais breton, baie de Bourgneuf, île de Noirmoutier et forêt de Monts"



- |   |  |  |
|---|--|--|
| <ul style="list-style-type: none"> <li>□ Zone d'étude</li> <li>▨ Habitats en mosaïque</li> <li><b>Habitats d'Intérêt Communautaire Prioritaires</b></li> <li>■ 1150*-1 : Lagunes en mer à marées</li> <li>■ 2130*-2 : Dunes grises des côtes atlantiques</li> <li>■ 9180*-1 : Ormaies-frénaies de ravin, atlantiques à Gouet d'Italie</li> <li><b>Habitats d'Intérêt Communautaire</b></li> <li>■ 1130-1 : Slikke en mer à marées</li> <li>■ 1310-1 : Salicorniaies des bas niveaux (haute slikke atlantique)</li> <li>■ 1310-2 : Salicorniaies des hauts niveaux (schorre atlantique)</li> </ul> | <ul style="list-style-type: none"> <li>■ 1310-4 : Pelouses rases à petites annuelles subhalophiles</li> <li>■ 1330-1 : Prés salés du bas schorre</li> <li>■ 1330-2 x 1420-1 : Prés salés du schorre moyen x Fourrés halophiles thermo-atlantiques</li> <li>■ 1330-3 : Prés salés du haut schorre</li> <li>■ 1330-3 x 1330-2 x 1310-2 : Prés salés du haut schorre x Prés salés du schorre moyen x Salicorniaies des hauts niveaux</li> <li>■ 1330-5 : Prairies hautes des niveaux supérieurs atteints par la marée</li> <li>■ 1410-3 : Prairies subhalophiles thermo-atlantiques</li> <li>■ 2180-2 : Dunes boisées littorales thermo-atlantiques à Chêne vert</li> </ul> | <ul style="list-style-type: none"> <li>■ 3140-1 : Communautés à characées des eaux oligo-mésotrophes basiques</li> <li>■ 3150-1 : Plans d'eau eutrophes avec végétation enracinée avec ou sans feuilles flottantes</li> <li>■ 3150-3 : Plans d'eau eutrophes avec dominance de macrophytes libres flottant à la surface de l'eau</li> <li>■ 3150-4 : Rivières, canaux et fossés eutrophes des marais naturels</li> <li>■ 6510-1 : Prairies fauchées thermo-atlantiques méso-hygrophiles du Sud-Ouest</li> <li>■ 7230-1 : Végétation des bas-marais neutro-alcalins</li> <li><b>Habitats non d'Intérêt Communautaire</b></li> <li>■ Habitats non d'Intérêt Communautaire</li> </ul> |
|---|--|--|

Carte réalisée par TBM, 2021  
Sources: TBM, SMBB  
Fond cartographique : BD Ortho 2015 IGN®

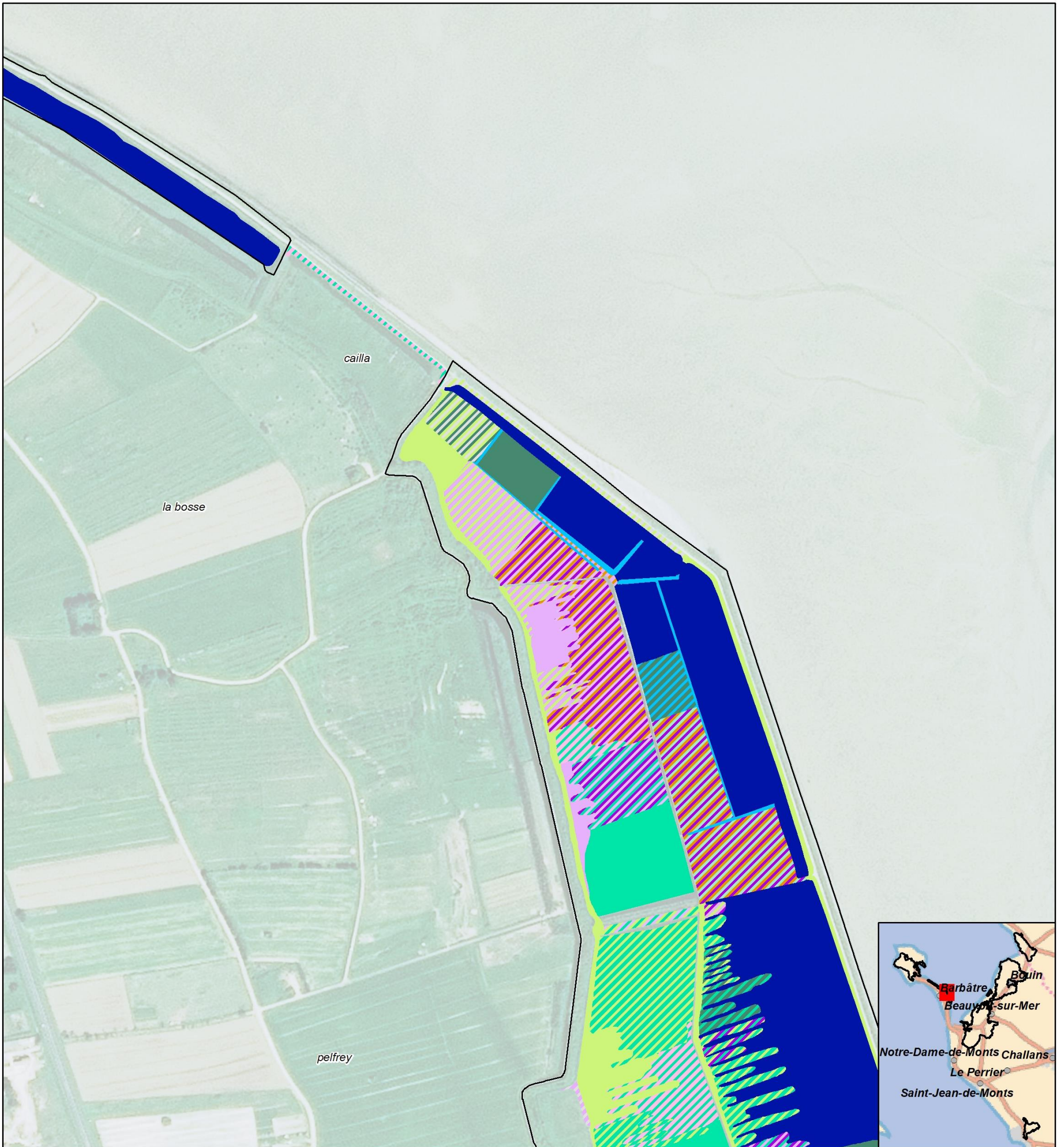
Carte 89 : Habitats d'intérêt communautaire du Marais breton (Planche 64 sur 71)



**HABITATS D'INTÉRÊT COMMUNAUTAIRE ÉLÉMENTAIRES - PLANCHE**

**65/71**

Cartographie des habitats naturels et d'intérêt communautaire des secteurs salés du site Natura 2000 "Marais breton, baie de Bourgneuf, île de Noirmoutier et forêt de Monts"



- |   |  |  |
|---|--|--|
| <ul style="list-style-type: none"> <li>□ Zone d'étude</li> <li>▨ Habitats en mosaïque</li> <li><b>Habitats d'Intérêt Communautaire Prioritaires</b></li> <li>■ 1150*-1 : Lagunes en mer à marées</li> <li>■ 2130*-2 : Dunes grises des côtes atlantiques</li> <li>■ 9180*-1 : Ormaies-frénaies de ravin, atlantiques à Gouet d'Italie</li> <li><b>Habitats d'Intérêt Communautaire</b></li> <li>■ 1130-1 : Slikke en mer à marées</li> <li>■ 1310-1 : Salicorniaies des bas niveaux (haute slikke atlantique)</li> <li>■ 1310-2 : Salicorniaies des hauts niveaux (schorre atlantique)</li> </ul> | <ul style="list-style-type: none"> <li>■ 1310-4 : Pelouses rases à petites annuelles subhalophiles</li> <li>■ 1330-1 : Prés salés du bas schorre</li> <li>■ 1330-2 x 1420-1 : Prés salés du schorre moyen x Fourrés halophiles thermo-atlantiques</li> <li>■ 1330-3 : Prés salés du haut schorre</li> <li>■ 1330-3 x 1330-2 x 1310-2 : Prés salés du haut schorre x Prés salés du schorre moyen x Salicorniaies des hauts niveaux</li> <li>■ 1330-5 : Prairies hautes des niveaux supérieurs atteints par la marée</li> <li>■ 1410-3 : Prairies subhalophiles thermo-atlantiques</li> <li>■ 2180-2 : Dunes boisées littorales thermo-atlantiques à Chêne vert</li> </ul> | <ul style="list-style-type: none"> <li>■ 3140-1 : Communautés à characées des eaux oligo-mésotrophes basiques</li> <li>■ 3150-1 : Plans d'eau eutrophes avec végétation enracinée avec ou sans feuilles flottantes</li> <li>■ 3150-3 : Plans d'eau eutrophes avec dominance de macrophytes libres flottant à la surface de l'eau</li> <li>■ 3150-4 : Rivières, canaux et fossés eutrophes des marais naturels</li> <li>■ 6510-1 : Prairies fauchées thermo-atlantiques méso-hygrophiles du Sud-Ouest</li> <li>■ 7230-1 : Végétation des bas-marais neutro-alcalins</li> <li><b>Habitats non d'Intérêt Communautaire</b></li> <li>■ Habitats non d'Intérêt Communautaire</li> </ul> |
|---|--|--|

Carte réalisée par TBM, 2021  
Sources: TBM, SMBB  
Fond cartographique : BD Ortho 2015 IGN®

0 50 100 m

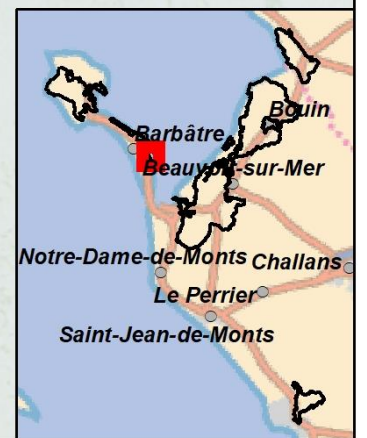
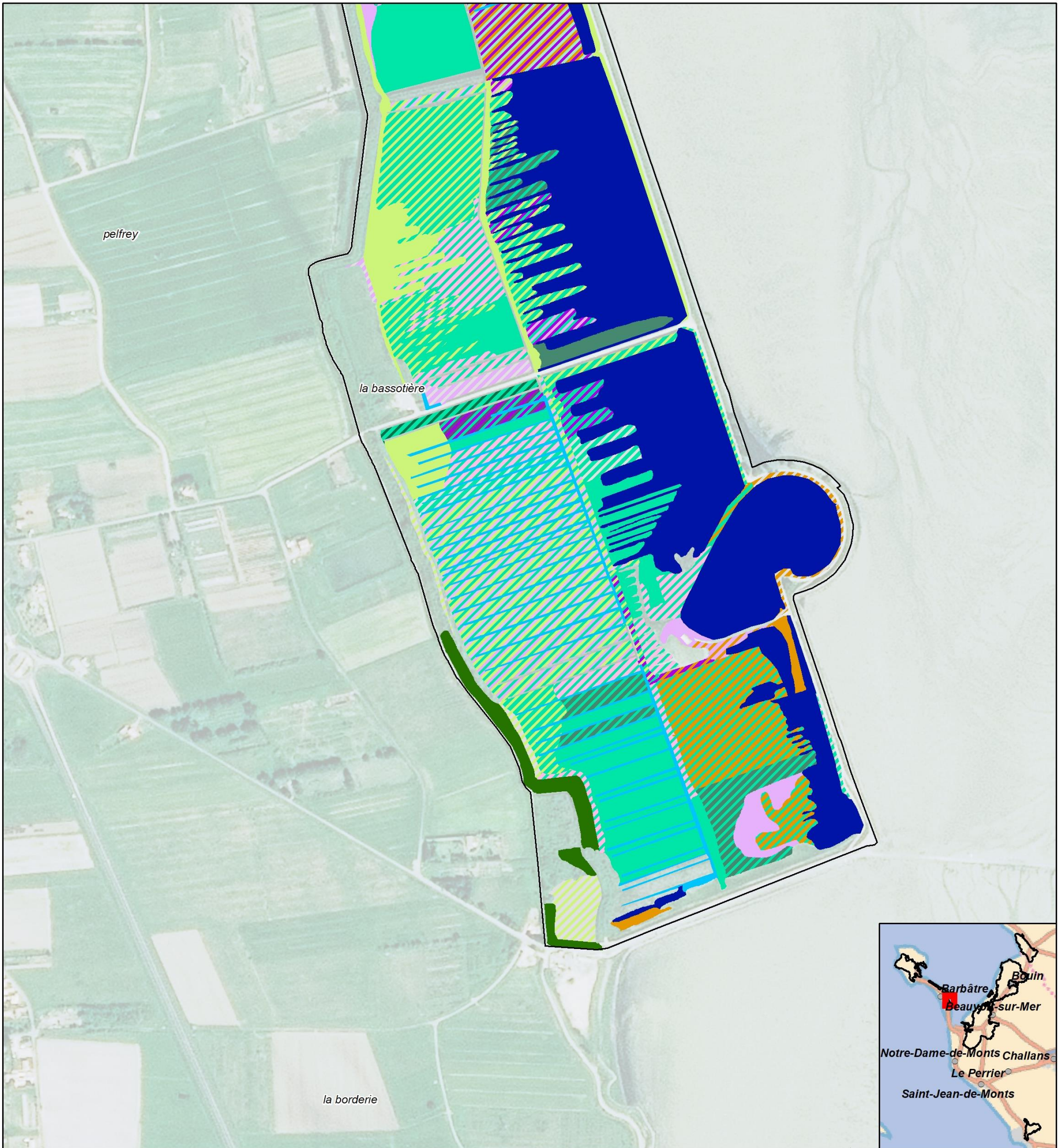
Carte 90 : Habitats d'intérêt communautaire du Marais breton (Planche 65 sur 71)



HABITATS D'INTÉRÊT COMMUNAUTAIRE ÉLÉMENTAIRES - PLANCHE

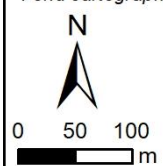
66/71

Cartographie des habitats naturels et d'intérêt communautaire des secteurs salés du site Natura 2000 "Marais breton, baie de Bourgneuf, île de Noirmoutier et forêt de Monts"



- |   |  |  |
|---|--|--|
| <ul style="list-style-type: none"> <li>□ Zone d'étude</li> <li>▨ Habitats en mosaïque</li> <li><b>Habitats d'Intérêt Communautaire Prioritaires</b></li> <li>■ 1150*-1 : Lagunes en mer à marées</li> <li>■ 2130*-2 : Dunes grises des côtes atlantiques</li> <li>■ 9180*-1 : Ormaies-frénaies de ravin, atlantiques à Gouet d'Italie</li> <li><b>Habitats d'Intérêt Communautaire</b></li> <li>■ 1130-1 : Slikke en mer à marées</li> <li>■ 1310-1 : Salicorniaies des bas niveaux (haute slikke atlantique)</li> <li>■ 1310-2 : Salicorniaies des hauts niveaux (schorre atlantique)</li> </ul> | <ul style="list-style-type: none"> <li>■ 1310-4 : Pelouses rases à petites annuelles subhalophiles</li> <li>■ 1330-1 : Prés salés du bas schorre</li> <li>■ 1330-2 x 1420-1 : Prés salés du schorre moyen x Fourrés halophiles thermo-atlantiques</li> <li>■ 1330-3 : Prés salés du haut schorre</li> <li>■ 1330-3 x 1330-2 x 1310-2 : Prés salés du haut schorre x Prés salés du schorre moyen x Salicorniaies des hauts niveaux</li> <li>■ 1330-5 : Prairies hautes des niveaux supérieurs atteints par la marée</li> <li>■ 1410-3 : Prairies subhalophiles thermo-atlantiques</li> <li>■ 2180-2 : Dunes boisées littorales thermo-atlantiques à Chêne vert</li> </ul> | <ul style="list-style-type: none"> <li>■ 3140-1 : Communautés à characées des eaux oligo-mésotrophes basiques</li> <li>■ 3150-1 : Plans d'eau eutrophes avec végétation enracinée avec ou sans feuilles flottantes</li> <li>■ 3150-3 : Plans d'eau eutrophes avec dominance de macrophytes libres flottant à la surface de l'eau</li> <li>■ 3150-4 : Rivières, canaux et fossés eutrophes des marais naturels</li> <li>■ 6510-1 : Prairies fauchées thermo-atlantiques méso-hygrophiles du Sud-Ouest</li> <li>■ 7230-1 : Végétation des bas-marais neutro-alcalins</li> <li><b>Habitats non d'Intérêt Communautaire</b></li> <li>■ Habitats non d'Intérêt Communautaire</li> </ul> |
|---|--|--|

Carte réalisée par TBM, 2021  
Sources: TBM, SMBB  
Fond cartographique : BD Ortho 2015 IGN®



Carte 91 : Habitats d'intérêt communautaire du Marais breton (Planche 66 sur 71)

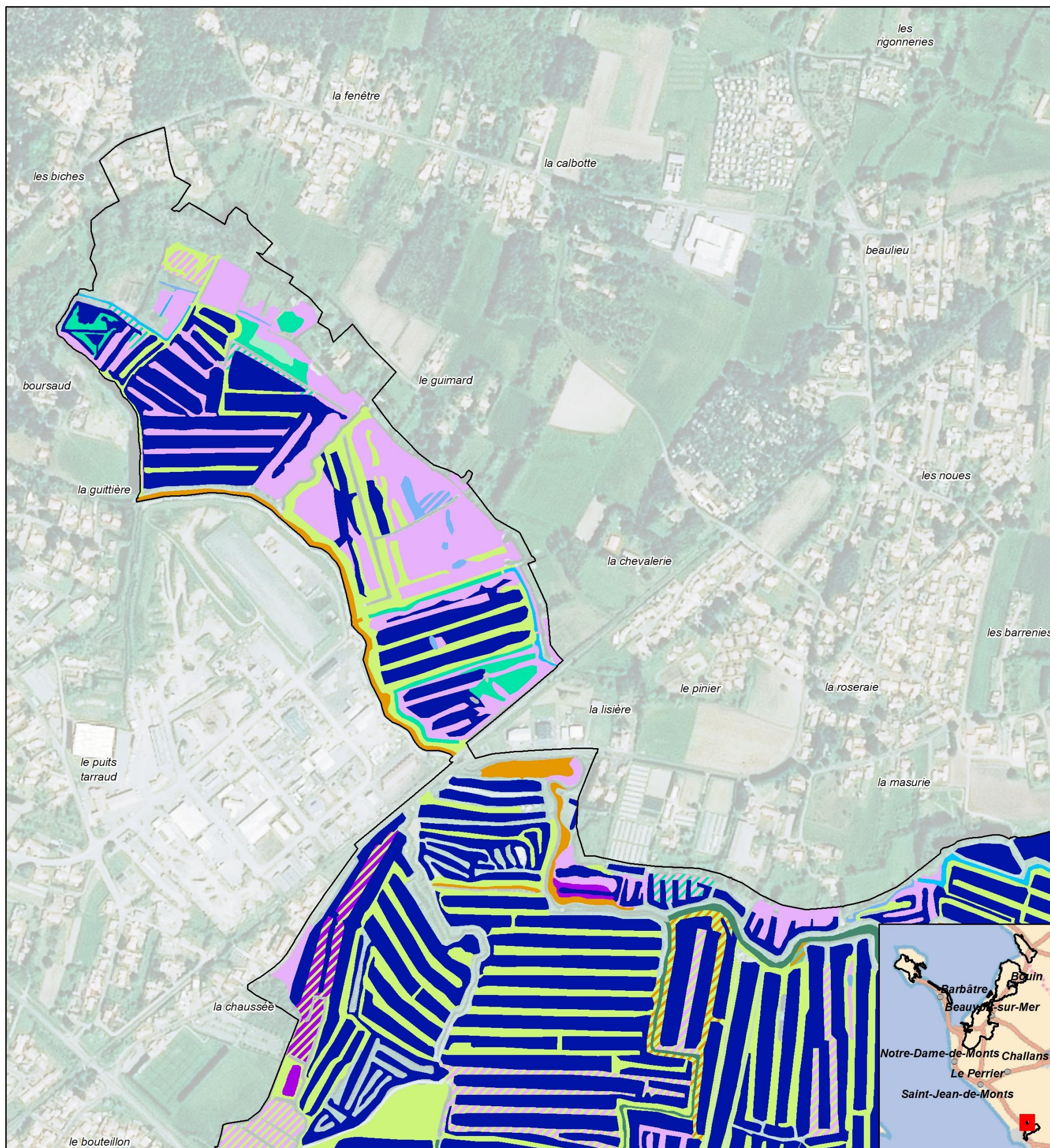


HABITATS D'INTÉRÊT COMMUNAUTAIRE ÉLÉMENTAIRES - PLANCHE

67/71



Cartographie des habitats naturels et d'intérêt communautaire des secteurs salés du site Natura 2000 "Marais breton, baie de Bourgneuf, île de Noirmoutier et forêt de Monts"



- |   |  |  |
|---|--|--|
| <ul style="list-style-type: none"> <li>□ Zone d'étude</li> <li>▨ Habitats en mosaïque</li> <li><b>Habitats d'Intérêt Communautaire Prioritaires</b></li> <li>■ 1150*-1 : Lagunes en mer à marées</li> <li>■ 2130*-2 : Dunes grises des côtes atlantiques</li> <li>■ 9180*-1 : Ormaies-frénaies de ravin, atlantiques à Gouet d'Italie</li> <li><b>Habitats d'Intérêt Communautaire</b></li> <li>■ 1130-1 : Slikke en mer à marées</li> <li>■ 1310-1 : Salicorniaies des bas niveaux (haute slikke atlantique)</li> <li>■ 1310-2 : Salicorniaies des hauts niveaux (schorre atlantique)</li> </ul> | <ul style="list-style-type: none"> <li>■ 1310-4 : Pelouses rases à petites annuelles subhalophiles</li> <li>■ 1330-1 : Prés salés du bas schorre</li> <li>■ 1330-2 x 1420-1 : Prés salés du schorre moyen x Fourrés halophiles thermo-atlantiques</li> <li>■ 1330-3 : Prés salés du haut schorre</li> <li>■ 1330-3 x 1330-2 x 1310-2 : Prés salés du haut schorre x Prés salés du schorre moyen x Salicorniaies des hauts niveaux</li> <li>■ 1330-5 : Prairies hautes des niveaux supérieurs atteints par la marée</li> <li>■ 1410-3 : Prairies subhalophiles thermo-atlantiques</li> <li>■ 2180-2 : Dunes boisées littorales thermo-atlantiques à Chêne vert</li> </ul> | <ul style="list-style-type: none"> <li>■ 3140-1 : Communautés à characées des eaux oligo-mésotrophes basiques</li> <li>■ 3150-1 : Plans d'eau eutrophes avec végétation enracinée avec ou sans feuilles flottantes</li> <li>■ 3150-3 : Plans d'eau eutrophes avec dominance de macrophytes libres flottant à la surface de l'eau</li> <li>■ 3150-4 : Rivières, canaux et fossés eutrophes des marais naturels</li> <li>■ 6510-1 : Prairies fauchées thermo-atlantiques méso-hygrophiles du Sud-Ouest</li> <li>■ 7230-1 : Végétation des bas-marais neutro-alcalins</li> <li><b>Habitats non d'Intérêt Communautaire</b></li> <li>■ Habitats non d'Intérêt Communautaire</li> </ul> |
|---|--|--|

Carte réalisée par TBM, 2021  
Sources: TBM, S.M.B.B.  
Fond cartographique : BD Ortho 2015 IGN®

0 50 100 m

N

Logo Région PAYS DE LA LOIRE

Logo Agence de l'eau Loire-Bretagne

Logo Ministère de la Transition Écologique et Solidaire

Logo Life

Logo Natura 2000

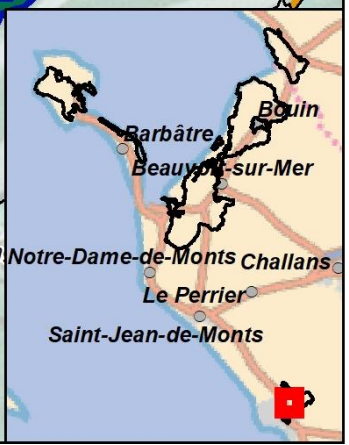
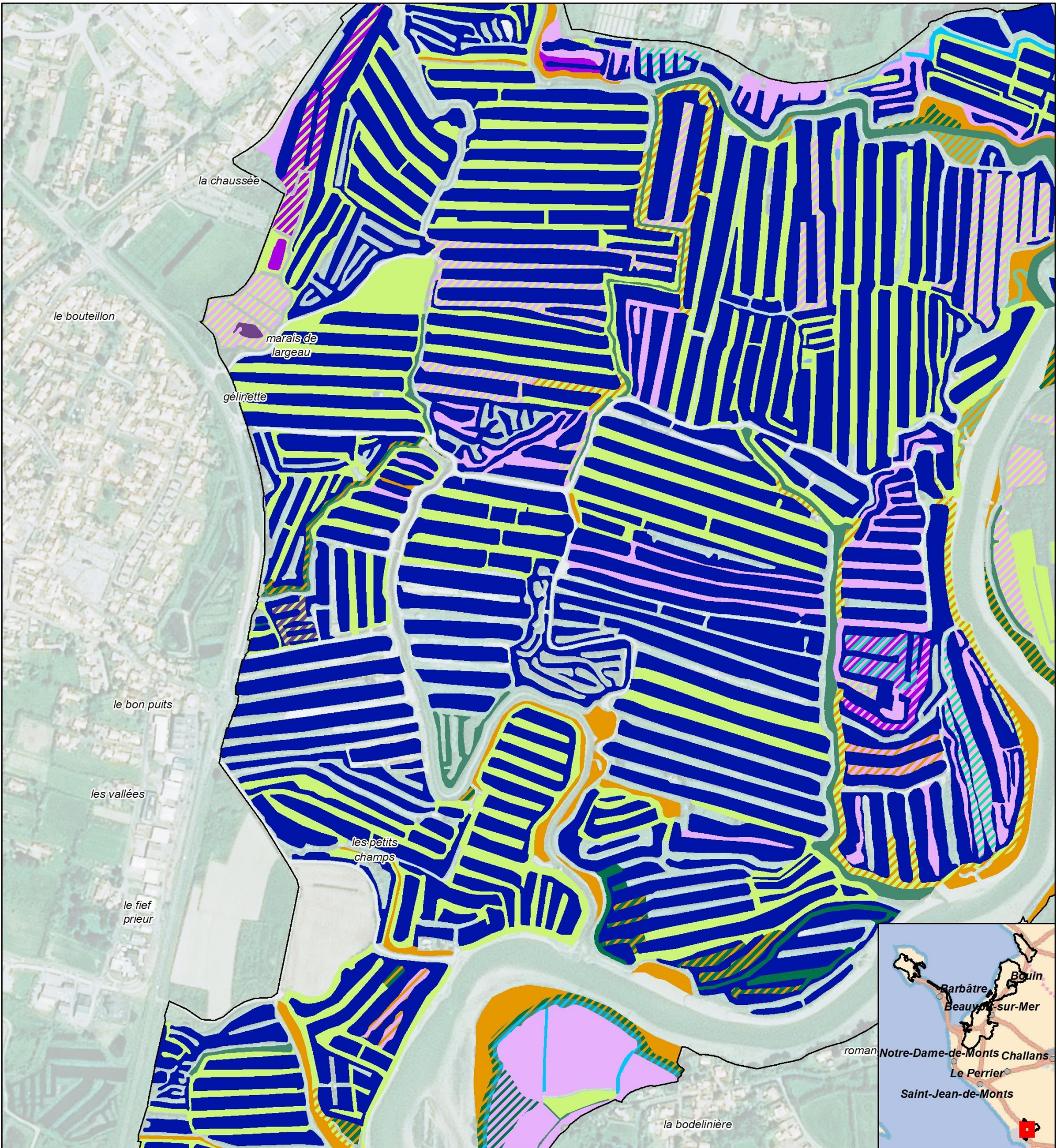
Carte 92 : Habitats d'intérêt communautaire du Marais breton (Planche 67 sur 71)



HABITATS D'INTÉRÊT COMMUNAUTAIRE ÉLÉMENTAIRES - PLANCHE

68/71

Cartographie des habitats naturels et d'intérêt communautaire des secteurs salés du site Natura 2000 "Marais breton, baie de Bourgneuf, île de Noirmoutier et forêt de Monts"



- |   |  |   |
|---|--|---|
| <ul style="list-style-type: none"> <li> Zone d'étude</li> <li> Habitats en mosaïque</li> <li><b>Habitats d'Intérêt Communautaire Prioritaires</b></li> <li> 1150*-1 : Lagunes en mer à marées</li> <li> 2130*-2 : Dunes grises des côtes atlantiques</li> <li> 9180*-1 : Ormaies-frénaies de ravin, atlantiques à Gouet d'Italie</li> <li><b>Habitats d'Intérêt Communautaire</b></li> <li> 1130-1 : Slikke en mer à marées</li> <li> 1310-1 : Salicorniaies des bas niveaux (haute slikke atlantique)</li> <li> 1310-2 : Salicorniaies des hauts niveaux (schorre atlantique)</li> </ul> | <ul style="list-style-type: none"> <li> 1310-4 : Pelouses rases à petites annuelles subhalophiles</li> <li> 1330-1 : Prés salés du bas schorre</li> <li> 1330-2 x 1420-1 : Prés salés du schorre moyen x Fourrés halophiles thermo-atlantiques</li> <li> 1330-3 : Prés salés du haut schorre</li> <li> 1330-3 x 1330-2 x 1310-2 : Prés salés du haut schorre x Prés salés du schorre moyen x Salicorniaies des hauts niveaux</li> <li> 1330-5 : Prairies hautes des niveaux supérieurs atteints par la marée</li> <li> 1410-3 : Prairies subhalophiles thermo-atlantiques</li> <li> 2180-2 : Dunes boisées littorales thermo-atlantiques à Chêne vert</li> </ul> | <ul style="list-style-type: none"> <li> 3140-1 : Communautés à characées des eaux oligo-mésotrophes basiques</li> <li> 3150-1 : Plans d'eau eutrophes avec végétation enracinée avec ou sans feuilles flottantes</li> <li> 3150-3 : Plans d'eau eutrophes avec dominance de macrophytes libres flottant à la surface de l'eau</li> <li> 3150-4 : Rivières, canaux et fossés eutrophes des marais naturels</li> <li> 6510-1 : Prairies fauchées thermo-atlantiques méso-hygrophiles du Sud-Ouest</li> <li> 7230-1 : Végétation des bas-marais neutro-alcalins</li> <li><b>Habitats non d'Intérêt Communautaire</b></li> <li> Habitats non d'Intérêt Communautaire</li> </ul> |
|---|--|---|

Carte réalisée par TBM, 2021  
Sources: TBM, SMBB  
Fond cartographique : BD Ortho 2015 IGN®

0 50 100 m

Logo Région Pays de la Loire

Logo Agence de l'eau Loire-Bretagne

Logo Ministère de la Transition Écologique et du Développement Durable

Logo Life

Logo Natura 2000

Carte 93 : Habitats d'intérêt communautaire du Marais breton (Planche 68 sur 71)



HABITATS D'INTÉRÊT COMMUNAUTAIRE ÉLÉMENTAIRES - PLANCHE

69/71

Cartographie des habitats naturels et d'intérêt communautaire des secteurs salés du site Natura 2000 "Marais breton, baie de Bourgneuf, île de Noirmoutier et forêt de Monts"



- |   |  |  |
|---|--|--|
| <ul style="list-style-type: none"> <li>□ Zone d'étude</li> <li>▨ Habitats en mosaïque</li> <li><b>Habitats d'Intérêt Communautaire Prioritaires</b></li> <li>■ 1150*-1 : Lagunes en mer à marées</li> <li>■ 2130*-2 : Dunes grises des côtes atlantiques</li> <li>■ 9180*-1 : Ormaies-frénaies de ravin, atlantiques à Gouet d'Italie</li> <li><b>Habitats d'Intérêt Communautaire</b></li> <li>■ 1130-1 : Slikke en mer à marées</li> <li>■ 1310-1 : Salicorniaies des bas niveaux (haute slikke atlantique)</li> <li>■ 1310-2 : Salicorniaies des hauts niveaux (schorre atlantique)</li> </ul> | <ul style="list-style-type: none"> <li>■ 1310-4 : Pelouses rases à petites annuelles subhalophiles</li> <li>■ 1330-1 : Prés salés du bas schorre</li> <li>■ 1330-2 x 1420-1 : Prés salés du schorre moyen x Fourrés halophiles thermo-atlantiques</li> <li>■ 1330-3 : Prés salés du haut schorre</li> <li>■ 1330-3 x 1330-2 x 1310-2 : Prés salés du haut schorre x Prés salés du schorre moyen x Salicorniaies des hauts niveaux</li> <li>■ 1330-5 : Prairies hautes des niveaux supérieurs atteints par la marée</li> <li>■ 1410-3 : Prairies subhalophiles thermo-atlantiques</li> <li>■ 2180-2 : Dunes boisées littorales thermo-atlantiques à Chêne vert</li> </ul> | <ul style="list-style-type: none"> <li>■ 3140-1 : Communautés à characées des eaux oligo-mésotrophes basiques</li> <li>■ 3150-1 : Plans d'eau eutrophes avec végétation enracinée avec ou sans feuilles flottantes</li> <li>■ 3150-3 : Plans d'eau eutrophes avec dominance de macrophytes libres flottant à la surface de l'eau</li> <li>■ 3150-4 : Rivières, canaux et fossés eutrophes des marais naturels</li> <li>■ 6510-1 : Prairies fauchées thermo-atlantiques méso-hygrophiles du Sud-Ouest</li> <li>■ 7230-1 : Végétation des bas-marais neutro-alcalins</li> <li><b>Habitats non d'Intérêt Communautaire</b></li> <li>■ Habitats non d'Intérêt Communautaire</li> </ul> |
|---|--|--|

Carte réalisée par TBM, 2021  
Sources: TBM, SMBB  
Fond cartographique : BD Ortho 2015 IGN®

0 50 100 m

Logo Région PAYS DE LA LOIRE

Logo Agence de l'eau Loire-Bretagne

Logo Ministère de la Transition Écologique et Solidaire

Logo Life

Logo Natura 2000

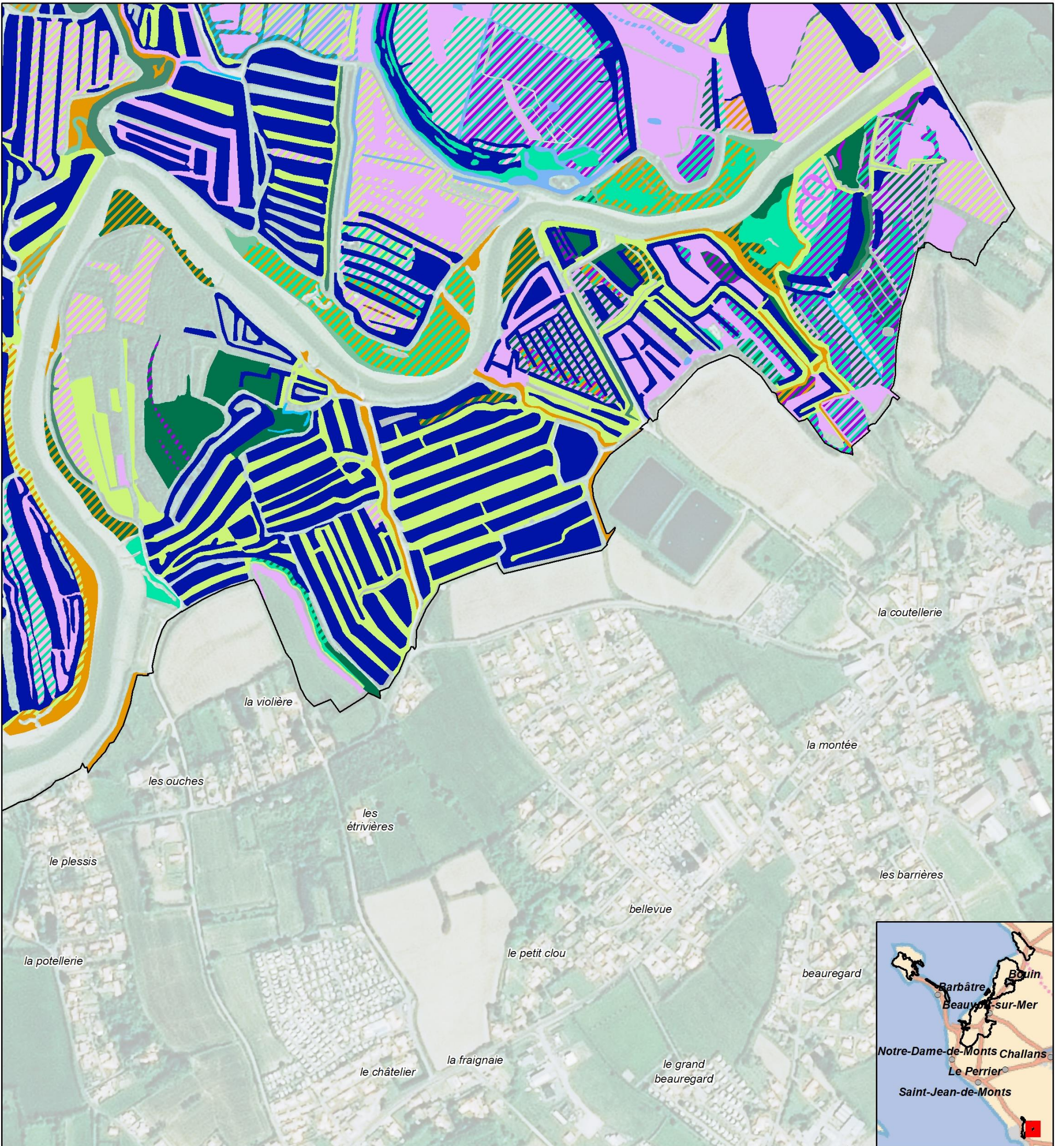
Carte 94 : Habitats d'intérêt communautaire du Marais breton (Planche 69 sur 71)



HABITATS D'INTÉRÊT COMMUNAUTAIRE ÉLÉMENTAIRES - PLANCHE

70/71

Cartographie des habitats naturels et d'intérêt communautaire des secteurs salés du site Natura 2000 "Marais breton, baie de Bourgneuf, île de Noirmoutier et forêt de Monts"



- Zone d'étude
- Habitats en mosaïque
- Habitats d'Intérêt Communautaire Prioritaires**
- 1150\*-1 : Lagunes en mer à marées
- 2130\*-2 : Dunes grises des côtes atlantiques
- 9180\*-1 : Ormaies-frénaies de ravin, atlantiques à Gouet d'Italie
- Habitats d'Intérêt Communautaire**
- 1130-1 : Slikke en mer à marées
- 1310-1 : Salicorniaies des bas niveaux (haute slikke atlantique)
- 1310-2 : Salicorniaies des hauts niveaux (schorre atlantique)
- 1310-4 : Pelouses rases à petites annuelles subhalophiles
- 1330-1 : Prés salés du bas schorre
- 1330-2 x 1420-1 : Prés salés du schorre moyen x Fourrés halophiles thermo-atlantiques
- 1330-3 : Prés salés du haut schorre
- 1330-3 x 1330-2 x 1310-2 : Prés salés du haut schorre x Prés salés du schorre moyen x Salicorniaies des hauts niveaux
- 1330-5 : Prairies hautes des niveaux supérieurs atteints par la marée
- 1410-3 : Prairies subhalophiles thermo-atlantiques
- 2180-2 : Dunes boisées littorales thermo-atlantiques à Chêne vert
- 3140-1 : Communautés à characées des eaux oligo-mésotrophes basiques
- 3150-1 : Plans d'eau eutrophes avec végétation enracinée avec ou sans feuilles flottantes
- 3150-3 : Plans d'eau eutrophes avec dominance de macrophytes libres flottant à la surface de l'eau
- 3150-4 : Rivières, canaux et fossés eutrophes des marais naturels
- 6510-1 : Prairies fauchées thermo-atlantiques méso-hygrophiles du Sud-Ouest
- 7230-1 : Végétation des bas-marais neutro-alcalins
- Habitats non d'Intérêt Communautaire**
- Habitats non d'Intérêt Communautaire

Carte réalisée par TBM, 2021  
Sources: TBM, SMBB  
Fond cartographique : BD Ortho 2015 IGN®

0 50 100 m

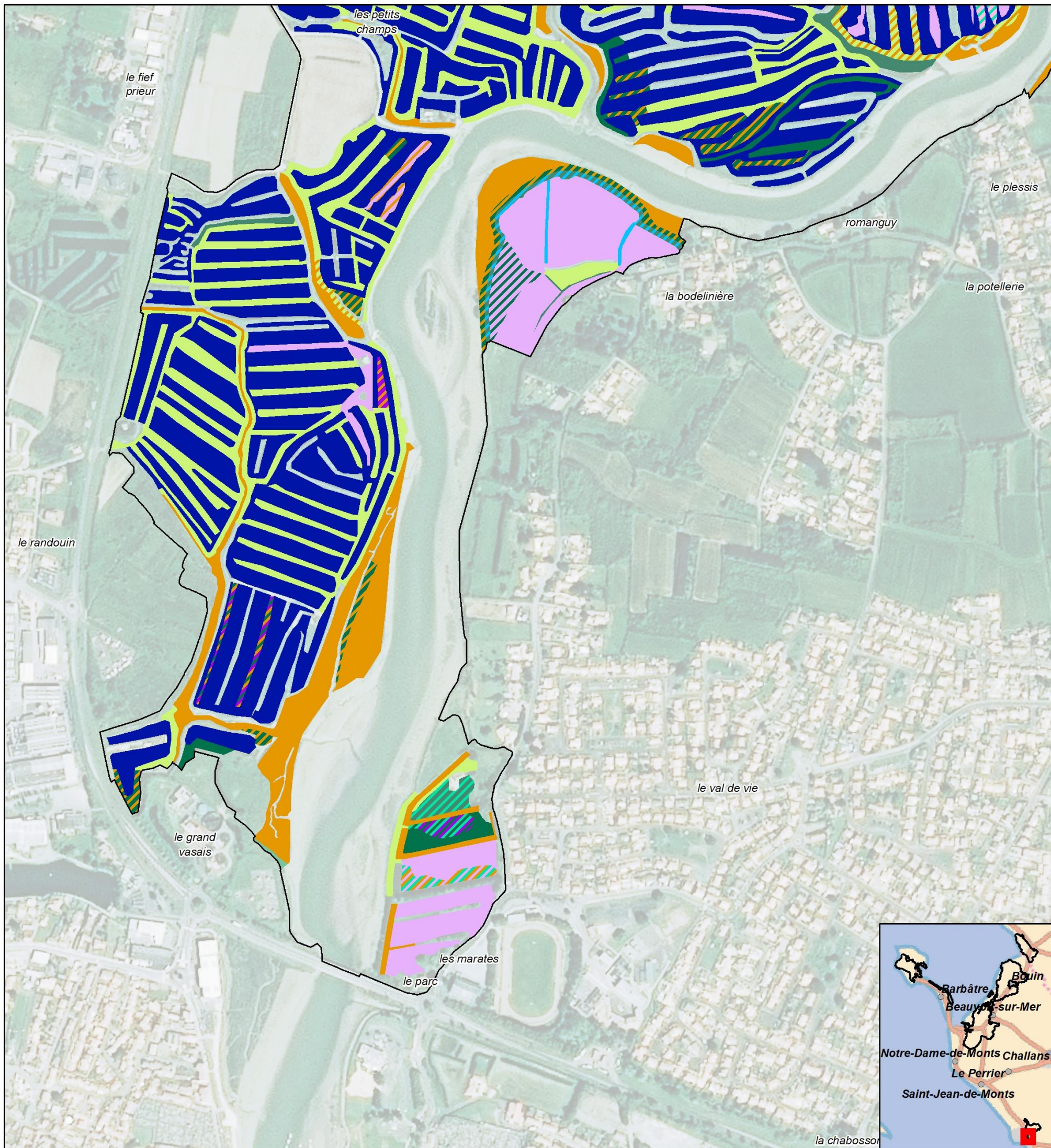
Carte 95 : Habitats d'intérêt communautaire du Marais breton (Planche 70 sur 71)



HABITATS D'INTÉRÊT COMMUNAUTAIRE ÉLÉMENTAIRES - PLANCHE

71/71

Cartographie des habitats naturels et d'intérêt communautaire des secteurs salés du site Natura 2000 "Marais breton, baie de Bourgneuf, île de Noirmoutier et forêt de Monts"



- |   |  |   |
|---|--|---|
| <ul style="list-style-type: none"> <li>□ Zone d'étude</li> <li>▨ Habitats en mosaïque</li> <li><b>Habitats d'Intérêt Communautaire Prioritaires</b></li> <li>■ 1150*-1 : Lagunes en mer à marées</li> <li>■ 2130*-2 : Dunes grises des côtes atlantiques</li> <li>■ 9180*-1 : Ormaies-frénaies de ravin, atlantiques à Gouet d'Italie</li> <li><b>Habitats d'Intérêt Communautaire</b></li> <li>■ 1130-1 : Slikke en mer à marées</li> <li>■ 1310-1 : Salicorniaies des bas niveaux (haute slikke atlantique)</li> <li>■ 1310-2 : Salicorniaies des hauts niveaux (schorre atlantique)</li> </ul> | <ul style="list-style-type: none"> <li>■ 1310-4 : Pelouses rases à petites annuelles subhalophiles</li> <li>■ 1330-1 : Prés salés du bas schorre</li> <li>■ 1330-2 x 1420-1 : Prés salés du schorre moyen x Fourrés halophiles thermo-atlantiques</li> <li>■ 1330-3 : Prés salés du haut schorre</li> <li>■ 1330-3 x 1330-2 x 1310-2 : Prés salés du haut schorre x Prés salés du schorre moyen x Salicorniaies des hauts niveaux</li> <li>■ 1330-5 : Prairies hautes des niveaux supérieurs atteints par la marée</li> <li>■ 1410-3 : Prairies subhalophiles thermo-atlantiques</li> <li>■ 2180-2 : Dunes boisées littorales thermo-atlantiques à Chêne vert</li> </ul> | <ul style="list-style-type: none"> <li>■ 3140-1 : Communautés à characées des eaux oligo-mésotrophes basiques</li> <li>■ 3150-1 : Plans d'eau eutrophiés avec végétation enracinée avec ou sans feuilles flottantes</li> <li>■ 3150-3 : Plans d'eau eutrophiés avec dominance de macrophytes libres flottant à la surface de l'eau</li> <li>■ 3150-4 : Rivières, canaux et fossés eutrophiés des marais naturels</li> <li>■ 6510-1 : Prairies fauchées thermo-atlantiques méso-hygrophiles du Sud-Ouest</li> <li>■ 7230-1 : Végétation des bas-marais neutro-alcalins</li> <li><b>Habitats non d'Intérêt Communautaire</b></li> <li>■ Habitats non d'Intérêt Communautaire</li> </ul> |
|---|--|---|

Carte réalisée par TBM, 2021  
Sources: TBM, SMBB  
Fond cartographique : BD Ortho 2015 IGN®

0 50 100 m

Logo Région Pays de la Loire

Logo Agence de l'eau Loire-Bretagne

Logo Ministère de la Transition Écologique et Solidaire

Logo Life

Logo Natura 2000

Carte 96 : Habitats d'intérêt communautaire du Marais breton (Planche 71 sur 71)